



# СЛУЖБЕНИ ГЛАСНИК

## ГРАДА ВРАЊА

ГОДИНА XXVIII  
БРОЈ 1

В Р А Њ Е  
Понедељак, 25. јануар. 2021. године.

Излази по потреби.  
Годишња претплата (аконтација) 20.000,00дин.  
Цена овог броја 150,00 динара  
Рок за рекламацију 10 дана

### В Р А Њ Е

1. На основу чл. 16, 17, 18, 19, 20. и 21. Одлуке о јавним признањима града Врања („Сл.гласник града Врања“, бр. 23/11 – пречишћен текст и 25/14, 18/18 и 11/19), Скупштина града Врања, на предлог Комисије за мандатно имунитетска и административна питања и избор и именовање Скупштине града Врања, на седници одржаној дана 25.01.2021.године, донела је

#### О Д Л У К У О ДОДЕЛИ ЈАВНИХ ПРИЗНАЊА ЗА ДАН ГРАДА - 31. ЈАНУАР, ДАН ОСЛОБОЂЕЊА ВРАЊА 1878. ГОДИНЕ

##### I

„Јавно признање 31. Јануар“, у виду дипломе, додељује се следећим правним лицима и то:

1. Здравственом центру Врање, због изузетног резултата на унапређењу здравствене заштите.

Од појаве нултог случаја зараженог вирусом Ковид – 19, у нашој земљи на нивоу Здравственог центра Врање, предузете су максималне мере заштите, како пацијената тако и свих запослених, као и мере дезинфекције и строге забране посета свим службама болнице.

Од стране Здравственог центра Врање, на свим улазима у Здравственог центра организовано је постављење пултова за контролу (мерењем температуре и оксигенације) и дезинфекцију, раздвојени су путеви укршања инфекције, а

пацијенти који нису имали заштитну маску добијали су је на пулту.

По инструкцијама Министарства здравља, од почетка епидемије, оформљене су собе за изолацију пацијената који су наводили симптоме који представљају потенцијални ризик од инфекције вирусом Ковид – 19.

Собе за изолацију оформљене су и у Служби за здравствену заштиту деце, Служби за здравствену заштиту радника, у Служби хитне медицинске помоћи, као и у свим службама болнице.

У почетку, по инструкцијама Министарства здравља, за пацијенте који не исуњавају критеријуме о потенцијалној изложености вируса Ковид – 19, оформљена је амбуланта где су дежурали лекари примарне здравствене заштите и прегледавали пацијенте, те су након прегледа доносили одлуку о њиховом даљем лечењу.

Од почетка пандемије до 12. јануара 2021. године, у згради АТД-а је прегледано 30.311 пацијената, урађено је 24.999 лабораторијских анализа, урађено је 22.005 РТГ снимака, 6.102 ПЦР тестова, 8.582 брза серолошка теста из крви и 5.426 брзих антигенских тестова из назофарингелног бриса. У болничкој амбуланти Врањске болнице, за поменути период прегледано је 19.069 пацијената.

Од почетка пандемије до 12. јануара 2021. године укупан број хоспитализација 2.251. Број смртних случајева је 105.

Укупан број транспорта је 423.

У болници Здравственог центра Врање урађено је укупно 2.273 ПЦР тестова, 4.068

серолошких тестова из крви и 795 брзих антигенских тестова из назофарингелног бриса.

Од самог почетка, оформљена је КОВИД амбуланта за децу, која је у почетку 24 часова радила при Дому здравља, али су од 23.11.2020. године укључени у ноћни рад и педијатри са Дечјег одељења. У дечјој КОВИД амбуланти укупно је ангажовано 12 лекара специјалиста педијатрије и 22 медицинске сестре из Дома здравља, као и 12 лекара специјалиста педијатрије и 6 сестара са Дечјег одељења.

Током 2020. године у дечјој КОВИД амбуланти обављено је 5.640 прегледа. Број позитивне деце је 656. Урађено је 3.401 лабораторијских анализа, 111 РТГ снимака плућа, било је 142 позитивна детета на брзом антигенском тесту и 6 позитивни на ПЦР тесту.

Имајући у виду да је Здравствени центар Врање од самог почетка пандемије корона вирусом поштовао препоруке струке, Министарства здравља, Кризног штаба и Владе Републике Србије, као и кризног штаба града Врања и тиме допринео унапређењу здравствене заштите током 2020. године Скупштина града Врања, додељује Здравственом центру Врање „Јавно признање 31. Јануар“.

## **2. Здравственој установи „Апотека Врање“ због изузетног залагања, организовања и ванредног извршавања задатака за време ванредног стања и епидемије вируса Ковид – 19.**

Здравствена установа „Апотека Врање“ је за време ванредног стања и трајања епидемије вируса Ковид – 19 показала да поседује знање и квалитете у циљу спречавања ширења вируса.

Здравствена установа Врање је током ванредног стања била задужена за снабдевеност лековима, средствима за дезинфекцију и заштитном опремом, не само за грађане Пчињског округа, већ и за јавна и друштвена предузећа, приватне фирме и компаније, где је свом неопходном опремом снабдевала укупно 93 привредна субјекта.

Апотека Врање је за време трајања ванредног стања организовала рад за најстарије грађане у смени од 04 до 07 часова, оним данима када је то било дозвољено од стране Владе Републике Србије. Након тога апотека је радила пуним капацитетом, док је за време трајања полицијског часа организовано дежурство у Апотеци на градском шеталишту. За те потребе успостављена је одлична сарадња са Полицијском управом Врање, која је била доступна, да поред очувања безбедност, омогући и доставу лекова, свим пацијентима којима је то било неопходно, а нису смели да се крећу током трајања полицијског часа. Такође, за време ванредног стања, за најстарије грађане, који су

имали забрану кретања и оне који нису били у могућности да се сами снабдевају лековима, Апотека је омогућила да се пацијенти јављају на одређене бројеве телефона, где су бележене њихове потребе и неопходни медикаменти достављани на кућну адресу.

Нису заборављени ни пацијенти у разуђеним селима нашег округа тако да су достављани лекови у селима Власе, Крива Феја, Корбевац, Ратаје са околином, Ристовац, Дубница, Вртогош, Барелић,...

Апотека Врање је током ванредног стања бринула о нашим људима на Косову и Метохији који су били у тешкој ситуацији, јер су апотеке на Косову слабо снабдеване, а истовремено је постојала и забрана кретања. Организовано су слали спискове са подацима и потребама, а у Врањским апотекама су лекови паковани за сваког понаособ и организовано ношени и дељени. Том приликом издато је 8050 рецепата, велика количина лекова којима је режим издавање без лекарског рецепта, алкохола, топломера, маски ...

Апотека Врање је снабдевала и прихватне центре за мигранте у Прешеву, Бујановцу, Босилеграду и Врању којима терапије не би биле испоштоване, због административних проблема и смањеног рада у Министарству здравља.

Користећи своје стачено знање максимално је активиран рад у лабораторији, која једино постоји у државним апотекама.

Због дефицитарности средстава за дезинфекцију која се појавила на тржишту Апотека Врање је производила гелове и растворе за дезинфекцију за потребе грађана Врања.

Како је Здравствена установа „Апотека Врање“, дала изузетне резултате извршавајући задатке за време ванредног стања и епидемије вирусом Ковид – 19, Скупштина града Врања додељује Здравственој установи „Апотека Врање“, „Јавно признање 31. Јануар“.

## **3. Заводу за јавно здравље Врање, због изузетног залагања, организовања и извршавања задатака на плану заштите и безбедности грађана.**

Завод за јавно здравље Врање својом делатношћу покрива територију Пчињског округа, коме територијално припада Град Врање и још шест општина: Босилеград, Бујановац, Прешево, Сурдулица, Трговиште и Владичин Хан.

Припреме на превенцији, раном откривању и сузбијању епидемије изазване Ковид 19, ЗЗЈЗ Врање је отпочео током јануара и фебруара месеца 2020. године, када је кренуо здравствени надзор над путницима из међународног саобраћаја који се стављају под здравствени надзор и којима се дају савети о поступању у случају појаве симптома

болести. Са проглашењем ванредног стања у Републици Србији сви путници који долазе из Италије, Француске, Немачке, Шпаније у складу са одлукама кризног штаба Републике Србије се стављају, најпре, у четрнаестодневну, а касније у двадесетосмодневну кућну изолацију. У овом периоду, на пословима епидемиолошког надзора ЗЗЈЗ Врање, укључује поред радника из центра за контролу и превенцију болести и запослене из осталих центара ове здравствене установе. Тестирањем су током марта месеца биле обухваћене само особе које су имале јасну симптоматологију, а након утврђивања позитивног налаза и блиски контакти заражених. Први званично потврђени случај Ковид 19 на територији Пчињског округа забележен је у Врању, 18.03.2020. године.

Завод за јавно здравље Врање је на свом почетку епидемије био једина установа на територији Округа која је узимала брисеве за ПЦР тестирање. Крајем марта, са отварањем Ковид амбуланти указала се потреба за едукацијом кадрова из домова здравља који ће радити на узимању узорака за ПЦР тестирање. ЗЗЈЗ Врање је едуковао 135 здравствених радника за узорковање.

Са ублажавањем епидемиолошких мера, у мају месецу се интензивно радило на писању препорука за поступање у условима епидемије: за предшколске установе, за школе, за рад угоститељских објеката, теретана, фризерских и козметичких салона, спа и фитнес центара, за рад старачких домова, за рад отворених и затворених базена, за рад верских објеката, за рад пијаца, фабрика, ...

Од средине новембра ЗЗЈЗ Врање је дистрибуирао и извршио обуку здравствених радника из Ковид амбуланти и болница за примену антигенских тестова, који су допринели бржој и квалитетнијој дијагностици Ковида 19 у најјачем трећем епидемијском таласу.

Од 06.03.2020. године до 12.01.2021. године узето је укупно 34.921 узорак пацијената за ПЦР и антигенско тестирање на SARS CoV2. У току епидемије изазване вирусом Ковид 19, ЗЗЈЗ Врање је вршио дезинфекцију животног и радног простора по епидемиолошким индикацијама и по захтевима. Дезинфекција је рађена по епидемиолошким индикацијама у свим случајевима обољевања или смрти од заразне болести изазване вирусом Ковид 19 у породици, односно уколико је лице имало блиске контакте на радном месту. Дезинфекција је рађена као превентивна мера у здравственим установама, у школама и другим колективима, нарочито у периоду од марта до јуна месеца.

На територији града Врања извршена је дезинфекција 161.555 м<sup>2</sup> затвореног простора у циљу сузбијања епидемије.

Обзиром да је Завод за јавно здравље Врање, дао изузетне резултате залагањем, организовањем и извршавањем задатака на плану заштите и безбедности грађана, Скупштина града Врања додељује Заводу за јавно здравље Врање „Јавно признање 31. Јануар“.

## II

Одлуку објавити у „Службеном гласнику града Врања“ и интернет страници града Врања. СКУПШТИНА ГРАДА ВРАЊА, дана 25.01.2021. године, број: 17-14/2021-10

ПРЕДСЕДНИК,  
Дејан Тричковић, спец.двм,с.р.

## 2.

На основу члана 6. став 5. Закона о путевима (Сл. гласник РС“, бр. 41/18), члана 32. и 66. Закона о локалној самоуправи „Сл. гласник РС“, бр. 129/07, 83/14 – др. закон, 101/16 – др. закон и 47/18) и члана 33. став 1. тачка 7. Статута Града Врања („Службени гласник града Врања, број 37/2018 и 36/2020), Скупштина Града Врања, на седници одржаној 25.01.2021. године, донела је

### ОДЛУКУ О ОДРЕЂИВАЊУ ПРАВЦА ПРУЖАЊА ДРЖАВНИХ ПУТЕВА ДРУГОГ РЕДА КОЈИ ПРОЛАЗЕ КРОЗ НЕСЕЉЕНА МЕСТА НА ТЕРИТОРИЈИ ГРАДА ВРАЊА

## I ОСНОВНЕ ОДРЕДБЕ

### Члан 1

Овом одлуком одређују се правци пружања државних путева II реда, који пролазе кроз насељена места на територији града Врања.

### Члан 2.

Насељена места кроз која се одређују правци пружања државних путева II реда у смислу ове Одлуке су:

- Лалинце
- Големо Село
- Влаче
- Ушевце
- Добрејанце
- Дреновац
- Врање
- Златокоп/Тибужде

- Барелић
- Бресница
- Рануговац
- СувиДол
- Павловац
- Давидовац

## II ПРАВАЦ ПРУЖАЊА ДРЖАВНОГ ПУТА КРОЗ НАСЕЉЕНО МЕСТО ЛАЛИНЦЕ

### Члан 3.

Траса државног пута IIА реда број 227,пролази кроз насељено место Лалинце, из правца насељеног места Калуђерце у правцу насељеног места Големо Село, од km 41+ 940 до km 43+ 111, укупне дужине 1,171 km.

## III ПРАВАЦ ПРУЖАЊА ДРЖАВНОГ ПУТА КРОЗ НАСЕЉЕНО МЕСТО ГОЛЕМО СЕЛО

### Члан 4.

Траса државног пута IIА реда број 227, пролази кроз насељено место Големо Село, из правца насељеног места Лалинце у правцу насељеног места Власе, од km 44+348 до km 46+936, укупне дужине 2,588 km.

## IV ПРАВАЦ ПРУЖАЊА ДРЖАВНОГ ПУТА КРОЗ НАСЕЉЕНО МЕСТО ВЛАСЕ

### Члан 5.

Траса државног пута IIА реда број 227, пролази кроз насељено место Власе, из правца насељеног места Големо Село у правцу насељеног места Ушевце, од km 47+694 до km 49+872, укупне дужине 2,178 km.

Траса државног пута IIБ реда број 435, пролази кроз насељено место Власе, из правца насељеног места Власе, веза са државним путем IIА реда број 227 у правцу насељеног места Драгобужде, од km 0+000 до km 0+837, укупне дужине 0,837 km.

Траса државног пута IIБ реда број 473, пролази кроз насељено место Власе, из правца насељеног места Градња, у правцу насељеног места Власе, веза са државним путем IIА реда број 227, од km 20+256 до km 21+328, укупне дужине 1,072 km.

## V ПРАВАЦ ПРУЖАЊА ДРЖАВНОГ ПУТА КРОЗ НАСЕЉЕНО МЕСТО УШЕВЦЕ

### Члан 6.

Траса државног пута IIА реда број 227, пролази кроз насељено место Ушевце, из правца

насељеног места Власе у правцу насељеног места Добрејанце, од km 50+ 362 до km 52+063, укупне дужине 1,701 km.

## VI ПРАВАЦ ПРУЖАЊА ДРЖАВНОГ ПУТА КРОЗ НАСЕЉЕНО МЕСТО ДОБРЕЈАНЦЕ

### Члан 7.

Траса државног пута IIА реда број 227, пролази кроз насељено место Добрејанце, из правца насељеног места Ушевце у правцу насељеног места Дреновац, од km 52+738 до km 53+417, укупне дужине 0,679 km.

## VII ПРАВАЦ ПРУЖАЊА ДРЖАВНОГ ПУТА КРОЗ НАСЕЉЕНО МЕСТО ДРЕНОВАЦ

### Члан 8.

Траса државног пута IIА реда број 227, пролази кроз насељено место Дреновац, из правца насељеног места Добрејанце у правцу насељеног места Врање, од km 54+988 до km 56+944 и од km 62+846 до km 63+754, укупне дужине 2,864 km.

## VIII ПРАВАЦ ПРУЖАЊА ДРЖАВНОГ ПУТА КРОЗ НАСЕЉЕНО МЕСТО ВРАЊЕ

### Члан 9.

Траса државног пута IIА реда број 227, пролази кроз насељено место Врање, из правца насељеног места Дреновац у правцу насељеног места Златокоп, улицама: Пржарска, Пољаничка, Трг Слободе, Краља Милана, Вука Караџића, Дубровачка, Краљевића Марка, Париске Комуне, Булевара АВНОЈ-а, и Партизански пут од km 68+456 до km 73+549 и од km 73+807 до km 74+863, укупне дужине 6,149 km.

## IX ПРАВАЦ ПРУЖАЊА ДРЖАВНОГ ПУТА КРОЗ НАСЕЉЕНО МЕСТО ЗЛАТОКОП/ТИБУЖДЕ

### Члан 10.

Траса државног пута IIА реда број 227, пролази кроз насељено место Златокоп/Тибужде, из правца насељеног места Врање у правцу насељеног места Барелић, од km 75+720 до km 77+521, укупне дужине 1,801 km.

## X ПРАВАЦ ПРУЖАЊА ДРЖАВНОГ ПУТА КРОЗ НАСЕЉЕНО МЕСТО БАРЕЛИЋ

### Члан 11.

Траса државног пута IIА реда број 227, пролази кроз насељено место Барелић, из правца насељеног места Златокоп/Тибужде у правцу

насељеног места Трговиште, од km 090+506 до km 91+453, укупне дужине 0,845 km.

#### XI ПРАВАЦ ПРУЖАЊА ДРЖАВНОГ ПУТА КРОЗ НАСЕЉЕНО МЕСТО БРЕСНИЦА

##### Члан 12.

Траса државног пута IIА реда број 258, пролази кроз насељено место Бресница, из правца насељеног места Вл. Хан у правцу насељеног места Ранутовац, од km 74+593 до km 74+858, укупне дужине 0,265 km.

#### XII ПРАВАЦ ПРУЖАЊА ДРЖАВНОГ ПУТА КРОЗ НАСЕЉЕНО МЕСТО РАНУТОВАЦ

##### Члан 13.

Траса државног пута IIА реда број 258, пролази кроз насељено место Ранутовац, из правца насељеног места Бресница у правцу насељеног места Суви Дол, од km 74+886 до km 76+543, укупне дужине 1,657 km

#### XIII ПРАВАЦ ПРУЖАЊА ДРЖАВНОГ ПУТА КРОЗ НАСЕЉЕНО МЕСТО СУВИ ДОЛ

##### Члан 14.

Траса државног пута IIА реда број 258, пролази кроз насељено место Суви Дол, из правца насељеног места Ранутовац у правцу насељеног места Врање, од km 76+634 до km 78+119, укупне дужине 1,285 km.

#### XIV ПРАВАЦ ПРУЖАЊА ДРЖАВНОГ ПУТА КРОЗ НАСЕЉЕНО МЕСТО ПАВЛОВАЦ

##### Члан 15.

Траса државног пута IIА реда број 258, пролази кроз насељено место Павловац, из правца насељеног места Врање у правцу насељеног места

Давидовац, од km 86+388 до km 86+764, укупне дужине 0,376 km.

#### XV ПРАВАЦ ПРУЖАЊА ДРЖАВНОГ ПУТА КРОЗ НАСЕЉЕНО МЕСТО ДАВИДОВАЦ

##### Члан 16.

Траса државног пута IIА реда број 258, пролази кроз насељено место Давидовац, из правца насељеног места Павловац у правцу насељеног места Бујановац, од km 89+440 до km 90+590, укупне дужине 1,150 km.

Траса државног пута IIА реда број 233, пролази кроз насељено место Давидовац, из правца насељеног места Давидовац, веза са државним путем IIА реда број 258 у правцу насељеног места Св. Петка, од km 0+000 до km 0+400, укупне дужине 0,400 km.

#### ЗАВРШНА ОДРЕДБА

##### Члан 17.

Прилог ове Одлуке чине табаларни преглед укупних дужина државних путева кроз насељена места на територији града Врања, дужина државних путева по путним правцима кроз насеља и стационаже граница насеља, као и ГПС координате граница насељених места.

##### Члан 18.

Ова Одлука ступа на снагу осмог дана од дана објављивања у „Службеном гласнику града Врања“.

СКУПШТИНА ГРАДА ВРАЊА, дана 25.01.2021. године, број: 346-1/2021-10

ПРЕДСЕДНИК,  
Дејан Тричковић, спец.двм, с.р.

Прилог 1.

#### 1. Укупна дужина државних путева кроз насеља

Редни број	Насељено место	Ознака пута	Територија насеља		
			Дужина (км)	Стационажа (км)	
				Почетак насеља	Крај насеља
1	Лалинце	227	1,171	41,940	43,111
2	Големо Село	227	2,588	44,348	46,936
3	Власе	227	2,178	47,694	49,872

		435	0,837	0,000	0,837
		473	1,072	1,072	21,328
4	Ушевце	227	1,701	50,362	52,063
5	Добрејанце	227	0,679	52,738	53,417
6	Дреновац	227	1,956	54,988	56,944
		227	0,908	62,846	63,754
7	Врање	277	5,093	68,456	73,549
		277	1,056	73,807	74,863
8	Златокоп/ Тибужде	227	1,801	75,720	77,521
9	Барелић	227	0,845	90,506	91,453
10	Бресница	258	0,265	74,593	74,858
11	Ранутовац	258	1,657	74,886	76,543
12	Суви Дол	258	1,285	76,834	78,119
13	Павловац	258	0,376	86,388	86,764
14	Давидовац	233	0,400	0,00	0,400
		258	1,150	89,440	90,590
Укупно кроз насеља			27,018		

## Прилог 2.

## 2.Дужина државних путева по путним правцима кроз насеља и стационаже граница насеља

Редни број	Назив насељеног места	Територија насеља	
		Ознака пута	Укупна дужина државних путева (км)
1	Лалинце	227	1,171
2	Големо Село	227	2,588
3	Власе	227	2,178
		435	0,837
		473	1,072
4	Ушевце	227	1,701
5	Добрејанце	227	0,679
6	Дреновац	227	1,956
		227	0,908
7	Врање	227	5,093
		227	1,056
8	Златокоп/ Тибужде	227	1,801
9	Барелић	227	0,845
10	Бресница	258	0,265
11	Ранутовац	258	1,657
12	Суви Дол	258	1,285
13	Павловац	258	0,376
14	Давидовац	233	0,400
		258	1,150
	Укупно		27,018
	Укупно ПА		25,109
	Укупно ПВ		1,909

## Прилог 3.

## 3. ГПС координате граница насеља

ГПС координате граница насеља града Врања								
Ред ниб рој	Насељеноместо	Ознака пута	ГПС координате					
			Поцетак насеља			Крај насеља		
			x	y	z	x	y	z
1	Лалинце	227	4733629.074	7568259.268	477.697	4732782.117	7568995.302	467.715
2	Големо Село	227	4731848.416	7569474.208	481.295	4729841.364	7571027.762	499.303
3	Власе	227	4729196.055	7571369.459	509.356	4727331.608	7572261.496	542.811
		435	4728207.239	7571506.383	521.638	4727775.719	7570844.765	531.340
		473	4728837.552	7572303.091	537.040	4728371.819	7571491.456	520.640
4	Ушевце	227	4727099.037	7572687.813	546.278	4725475.502	7572801.359	570.900
5	Добрејанце	227	4724868.8	7572700.704	600.357	4724237.643	7572598.457	600.720
6	Дреновац	227	4722882.103	7572076.647	637.088	4721138.887	7572045.062	698.259
		227	4718182.862	7572275.09	932.143	4717325.765	7572517.108	906.167
7	Врање	227	4714014.903	7574229.491	574.582	4710005.982	7574906.72	411.253
		227	4709766.94	7574983.624	405.825	4708810.241	7575405.916	392.934
8	Златокоп/ Тибужде	227	4708111.702	7575836.603	385.369	4706940.675	7577087.559	433.534
9	Барелић	227	4704230.726	7586041.848	1139.012	4703869.121	7586688.22	1165.234
10	Бресница	258	4714027.284	7579500.549	386.48	4713972.526	7579245.74	390.938
11	Ранутовац	258	4713966.051	7579218.735	390.641	4712918.112	7578036.661	392.569
12	Суви Дол	258	4712794.906	7577786.73	410.785	4712023.277	7576776.124	430.232
13	Павловац	258	4706063.683	7571484.219	397.646	4705810.869	7571205.956	399.774
14	Давидовац	233	4703744.108	7568873.081	403.948	4703554.145	7569223.396	397.003
		258	4704228.32	7569087.644	399.499	4703484.216	7568353.223	398.488

## 3.

На основу члана 30, 31. став 1. и 2. тач. 3), 34, 35, 36. став 4, 37. став 5, 38. став 2, 39, 40, 41, 42, 43, 44. и 45. Закона о јавним предузећима („Службени гласник Републике Србије“, број 15/16 и 88/19), Уредбе о мерилима за именовање директора јавног предузећа („Службени гласник Републике Србије“, број 65/16) и члана 33. став 1. тач. 7) Статута Града Врања („Службени гласник Града Врања“, број: 37/18 и 36/20), Скупштина Града Врања, на седници одржаној 25.01.2021. године, донела је

## О Д Л У К У

**О НАЧИНУ И ПОСТУПКУ ИМЕНОВАЊА  
ДИРЕКТОРА ЈАВНИХ ПРЕДУЗЕЋА И  
ЈАВНИХ КОМУНАЛНИХ ПРЕДУЗЕЋА ЧИЈИ  
ЈЕ ОСНИВАЧ ГРАД ВРАЊЕ**

## I УВОДНЕ ОДРЕДБЕ

## Члан 1.

Овом одлуком уређује се начин и поступак именовања директора јавних предузећа и јавних комуналних предузећа ( у даљем тексту: Јавно предузеће) чији је оснивач Град Врање ( у даљем тексту: Град) спровођењем јавног конкурса, састав, организација и рад Комисије за спровођење јавног конкурса за избор директора јавних предузећа чији је оснивач Град и друга питања од значаја за спровођење поступка за именовање директора јавних предузећа.

## Члан 2.

Директора јавног предузећа именује Скупштина Града, на период од четири године, на основу спроведеног јавног конкурса.

## Члан 3.

Именовање директора врши се на начин и по поступку прописаним законом којим се уређује положај јавних предузећа, уредбом којом се

прописују мерила за именовање директора јавног предузећа ( у даљем тексту: подзаконски акт) и овом одлуком.

## **II НАЧИН И ПОСТУПАК СПРОВОЂЕЊА ЈАВНОГ КОНКУРСА**

### **Члан 4.**

Спровођење јавног конкурса започиње доношењем Одлуке о спровођењу јавног конкурса за именовање директора јавног предузећа.

Одлуку о спровођењу јавног конкурса за именовање директора Јавног предузећа доноси Скупштина Града, на предлог Градског већа.

Иницијативу за доношење одлуке из става 1. овог члана може покренути и Надзорни одбор Јавног предузећа, преко Градског већа.

Предлог, односно иницијатива из става 2. и 3. овог члана, доставља се Градској управно-организационој јединици у чијој надлежности су скупштински послови, ради припреме нацрта одлуке о спровођењу јавног конкурса за именовање директора Јавног предузећа.

Предлог одлуке утврђује Комисија за мандатно-имунитетска и административна питања и избор и именовање ( у даљем тексту: стално скупштинско радно тело надлежно за кадровска питања).

Одлука из става 1. овог члана објављује се у „Службеном гласнику Града Врања“.

### **Члан 5.**

Саставни део Одлуке о спровођењу јавног конкурса за именовање директора јавног предузећа је оглас о јавном конкурс у.

Текст огласа о јавном конкурс у припрема надлежна организациона јединица.

Оглас о јавном конкурс у садржи нарочито: податке о јавном предузећу; пословима- циљевима оснивања јавног предузећа из оснивачког акта; условима за именовање директора јавног предузећа; месту рада; стручној оспособљености, знањима и вештинама кандидата који се оцењују у изборном поступку и начину њихове провере; року у коме се подносе пријаве; податке о лицу задуженом за давање обавештења о јавном конкурс у; адресу на коју се пријаве подносе; као и податке о доказима који се прилажу уз пријаву.

Докази који се односе на испуњеност услова за именовање директора наводе се у огласу о јавном конкурс у у складу са законом којим се уређује положај јавних предузећа, оснивачким актом и статутом јавног предузећа.

### **Члан 6.**

Након доношења Одлуке о спровођењу јавног конкурса, оглас о јавном конкурс у објављује се у „Службеном гласнику Републике Србије“, „Службеном гласнику Града Врања“, једним дневним новинама које се дистрибуирају на целој територији Републике Србије, као и на званичној интернет страници Града, с тим што се мора навести када је оглас објављен у „Службеном гласнику Републике Србије“.

Рок за објављивање огласа о јавном конкурс у у „Службеном гласнику Републике Србије“ не може бити дужи од осам дана од дана доношења одлуке о спровођењу јавног конкурса за именовање директора јавног предузећа.

Пријава на јавни конкурс за именовање директора јавног предузећа подноси се у року од 30 дана од дана објављивања јавног конкурса у „Службеном гласнику Републике Србије“.

## **III КОМИСИЈА**

### **Члан 7.**

Јавни конкурс спроводи Комисија за спровођење конкурса за избор директора ( у даљем тексту: Комисија).

Комисија има пет чланова, од којих је један председник, коју образује Скупштина Града, на период од три године.

Комисија се именује посебним актом Скупштине Града, сходном применом одредаба закона којим се уређује правни положај јавних предузећа, а које се односе на именовање директора јавних предузећа чији је оснивач Република.

Председник и чланови Комисије не могу бити народни посланици, одборници у Скупштини Града, као ни изабрана, именована и постављена лица у органима Града.

Стручне и организационе послове за потребе Комисије обавља секретар Комисије, који се одређује решењем о именовању Комисије, из реда дипломираних правника надлежне организационе јединице.

### **Члан 8.**

Задатак Комисије је да спроводи јавни конкурс за избор директора јавних предузећа чији је оснивач Град, у складу са законом којим се уређује положај јавних предузећа, уредбом којом се уређују мерила за именовање директора јавног предузећа ( у даљем тексту: подзаконски акт), овом одлуком и посебним прописом Комисије.

Рад Комисије ближе се уређује Пословником Комисије.



#### IV ИЗБОРНИ ПОСТУПАК

##### Члан 9.

По истеку рока за подношење пријава Комисија, сазива се седница Комисије ради прегледа приспелих пријава и поднетих доказа.

Чланови Комисије дужни су да пре почетка седнице дају писане изјаве о томе да ли они или са њима повезана лица имају интерес за спровођење конкурса.

Под повезаним лицем из става 2. овог члана сматра се супружник или ванбрачни партнер кандидата, крвни сродник кандидата у правој линији, односно у побочној линији закључно са другим степеном сродства, усвојитељ или усвојеник кандидата, као и свако друго правно или физичко лице које се према другим основама и околностима може оправдано сматрати интересно повезаним са кандидатом.

##### Члан 10.

На седници Комисије се обавезно проверава:

1. да ли су пријаве достављене у року који је одређен огласом о јавном конкурс;
2. да ли су пријаве разумљиве, односно да ли се из пријаве може јасно закључити да се ради о пријави на предметни конкурс;
3. да ли су уз пријаву достављени сви докази који су у јавном конкурсунаведени.

Неблаговремене, неразумљиве пријаве и пријаве уз које нису приложени сви потребни докази, Комисија одбацује закључком против кога није дозвољена посебна жалба.

Након извршене провере у смислу става 1. овог члана, Комисија сачињава списак кандидата који испуњавају услове за именовање директора и међу њима спроводи изборни поступак.

##### Члан 11.

У изборном поступку се оцењивањем стручне оспособљености, знања и вештина, утврђује резултат кандидата према мерилима за именовање директора, прописаним овом одлуком у складу са подзаконским актом.

Кандидатима међу којима се спроводи изборни поступак доставља се писано обавештење о томе када отпочиње изборни поступак, најмање осам дана пре отпочињања изборног поступка.

Ако се изборни поступак спроводи у више делова, кандидати се на почетку сваког дела обавештавају о томе када почиње наредни део изборног поступка.

Кандидат који се не одазове позиву да учествује у једном делу изборног поступка, не

позива се да учествује у наредном делу изборног поступка.

##### Члан 12.

Стручна оспособљеност кандидата оцењује се провером способности кандидата за практичну примену знања и вештина у обављању послова директора јавног предузећа одређених у складу са законом којим се уређује положај јавних предузећа.

Знање кандидата оцењује се провером: познавања једне или више области из које је делатност за чије је обављање основано јавно предузеће, односно познавање других делатности које обавља јавно предузеће; познавање прописа којима се уређује правни положај јавних предузећа и привредних друштава; прописа којима се уређују услови и начин обављања делатности од општег интереса; познавање области корпоративног управљања, као и општих прописа о раду; знања једног или више страних језика; познавање рада на рачунару; као и посебних области знања.

Вештина кандидата оцењује се провером: вештине аналитичког резонувања и логичког закључивања; вештине руковођења; организационих способности; вештине комунакције у међуљудским односима; вештине стратешког планирања и управљања и вештине управљања ресурсима (материјалним, финансијским, кадровским и другим ресурсима значајним за рад јавног предузећа).

#### V НАЧИН ПРОВЕРЕ И ОЦЕЊИВАЊА

##### Члан 13.

Стручна оспособљеност кандидата проверава се увидом у податке и усмено, у разговору са кандидатом.

Увидом у податке оцењује се стручна оспособљеност кандидата стечена високим образовањем и стручна оспособљеност стечена радним искуством.

У разговору са кандидатом Комисија оцењује стручну оспособљеност кандидата на основу његових одговора на питања која се односе на програм пословања јавног предузећа, корпоративно управљање и унапређење рада и развоја јавног предузећа.

Комисија оцењује стручну оспособљеност кандидата стечену високим образовањем оценом два (2) до три (3), а стручну оспособљеност кандидата стечену радним искуством оценом један (1) до три (3), при чему оцене имају следеће значење;

1. оцена један (1) - „не задовољава“;
2. оцена два (2) - „делимично задовољава“; и

3. оцена три (3) – „у потпуности задовољава“.

#### Члан 14.

Стручна оспособљеност кандидата стечена високим образовањем оцењује се оценом два (2) или три (3), и то:

1. за високо образовање на студијама другог степена ( мастер академске студије, мастер струковне студије, специјалистичке академске студије, специјалистичке струковне студије, мастер наука), односно на основним студијама у трајању од најмање четири године, односно на основним академским студијама у обиму од најмање 240 ESPB бодова- оценом два (2);
2. за високо образовање на студијама трећег степена ( доктор наука) – оцена три (3).

#### Члан 15.

Под радним искуством сматра се укупно радно искуство које је кандидат стекао на пословима за које се захтева високо образовање стечено на основним студијама у трајању од најмање четири године, односно на основним академским студијама у обиму од најмање 240 ESPB бодова, мастер академским студијама, мастер струковним студијама или специјалистичким струковним студијама ( у даљем тексту: високо образовање), радно искуство које је кандидат стекао на пословима који су повезани са пословима јавног предузећа, као и радно искуство које кандидат има у организовању рада и вођењу послова.

Стручна оспособљеност кандидата стеченаукупним радним искуством на пословима за које се захтева високо образовање, оцењује се:

1. за стечено радно искуство од пет до 10 година – оценом један (1);
2. за стечено радно искуство од 10 до 15 година – оценом два (2);
3. за стечено радно искуство преко 15 година – оценом три (3).

Стручна оспособљеност кандидата стечена радним искуством на пословима који су повезани са пословима јавног предузећа ( у даљем тексту: послови), оцењује се:

1. за радно искуство стечено на пословима у трајању од три до пет година оценом један (1);
2. за радно искуство стечено на пословима у трајању од пет до седам година - оценом два (2); и
3. за радно искуство стечено на пословима у трајању преко седам година оценом три (3).

Стручна оспособљеност кандидата стечена радним искуством које кандидат има у организовању и вођењу послова, оцењује се:

1. за стечено радно искуство до три године – оценом један (1);
2. за стечено радно искуство од три до седам година – оценом два (2); и
3. за стечено радно искуство преко седам година – оценом три (3).

#### Члан 16.

Знања кандидата из члана 12. став 2. ове одлуке, осим знања страних језика и познавања рада на рачунару, Комисија проверава у разговору са кандидатом.

#### Члан 17.

Провера знања страних језика врши се усменим или писаним путем.

Проверу знања страних језика врши стручно

Стручно лице из става 2. овог члана доставља Комисији писани налаз о резултатима разговора или теста, са квалификацијом знања кандидата ознаком:

„не задовољава“, „ делимично задовољава“ или „ у потпуности задовољава“.

#### Члан 18.

Познавање рада на рачунару проверава се симулацијом, односно практичним радом на рачунару, у стандардним програмима за обраду текста, електронску комуникацију и претраживање интернета, односно другим програмима који се уобичајено користе у вршењу редовних послова директора јавног предузећа.

Проверу познавања рада на рачунару врши стручно лице које Комисији доставља налаз са квалификацијом: „не задовољава“, „ делимично задовољава“ или „ у потпуности задовољава“.

#### Члан 19.

Вештине кандидата из члана 12. став 3. ове одлуке, проверавају се писаним путем, преко стандардизованих тестова.

Проверу вештина из става 1. овог члана врши стручно лице које Комисији доставља налаз са квалификацијом: „не задовољава“, „ делимично задовољава“ или

„ у потпуности задовољава“.

Вештину комуникације у међуљудским односима Комисија проверава у разговору са кандидатом.

#### Члан 20.

Усмену провера стручне оспособљености кандидата у смислу члана 13. став 3. и знања кандидата из члана 12. став 2. ове одлуке, осим знања страних језика и познавања рада на рачунару, Комисија врши у разговору са кандидатом.

За усмену проверу кандидата у смислу става 1. овог члана Комисија унапред припрема питања.

Сваки члан Комисије оцењује сваки одговор кандидата, оценом од један (1) до три (3), при чему оцене имају следеће значење;

1. оцена један (1) - „не задовољава“;
2. оцена два (2) - „делимично задовољава“; и
3. оцена три (3) – „у потпуности задовољава“.

#### Члан 21.

Комисија утврђује и бројчано исказује резултат сваког кандидата, израчунавањем његове просечне оцене, према мерилима прописаним подзаконским актом и посебним прописом Комисије.

Ако два или више кандидата имају једнак резултат, примењују се према наведеном редоследу следећа мерила:

1. дуже радно искуство у организовању рада и вођењу послова ( при чему се рачунају године и пуни месеци радног искуства);
2. дуже радно искуство на пословима који су повезани са пословима јавног предузећа ( при чему се рачунају године и пуни месеци радног искуства);
3. виши степен високог образовања.

У случају да два или више кандидата након примене мерила из става 2. овог члана имају једнак резултат, предност има кандидат за којег Комисија у поновном разговору утврди да најбоље испуњава захтеве за обављање послова директора јавног предузећа.

## VI РАНГ ЛИСТА И ЛИСТА ЗА ИМЕНОВАЊЕ

#### Члан 22.

Након спроведеног изборног поступка, Комисија саставља ранг листу са највише три кандидата који су са најбољим резултатом испунили мерила за именовање директора јавног предузећа.

Ранг листа и Записник о спроведеном изборном поступку, Комисија доставља Градској управи-надлежној организационој јединици.

## VII ПОСТУПАК ИМЕНОВАЊА ДИРЕКТОРА

#### Члан 23.

Градска управа-преко надлежне организационе јединице припрема нацрт акта о именовању првог кандидата са Ранг листе.

Предлог акта из става 1. овог члана утврђује стално скупштинско радно тело надлежно за

кадровска питања и доставља га Скупштини Града на усвајање.

Решење о именовању директора је коначно.

#### Члан 24.

Решење о именовању директора са образложењем објављује се у „Службеном гласнику Републике Србије“, „Службеном гласнику Града Врања“ и на званичној интернет страници Града.

Решење из става 1. овог члана доставља се лицу које је именовано за директора, као и свим кандидатима који су учествовали у изборном поступку.

На достављање решења из става 1. овог члана примењују се одредбе закона којим се уређује општи управни поступак.

#### Члан 25.

Кандидат који је учествовао у изборном поступку има право да поднесе захтев за увид у документацију јавног конкурса, у року од 10 дана од дана објављивања решења о именовању директора у „Службеном гласнику Републике Србије“.

Комисија је дужна да у року од два дана од дана пријема захтева, кандидату из става 1. овог члана, омогући увид у документацију јавног конкурса у присуству члана Комисије.

О датуму, времену и месту увида у документацију, Комисија ће обавестити подносиоца захтева.

#### Члан 26.

Именовани кандидат дужан је да ступи на функцију у року од осам дана од дана објављивања решења о именовању у „Службеном гласнику Републике Србије“.

Рок из става 1. овог члана, из нарочито оправданих разлога, може се продужити за још осам дана.

Директор јавног предузећа заснива радни однос на одређено време.

#### Члан 27.

Надзорни одбор јавног предузећа дужан је да својим актом утврди датум ступања, односно неступања на рад именованог директора и о томе писаним путем обавести Скупштину Града.

Рок за достављање обавештења из става 1. овог члана не може бити дужи од три дана од дана ступања на рад именованог директора, односно три дана од дана истека рока одређеног за ступање на рад именованог директора.

**Члан 28.**

Ако именовани директор не ступи на рад у одређеном року, Скупштина Града за директора јавног предузећа именује следећег кандидата са ранг листе.

Ако нико од кандидата са ранг листе не ступи на рад у одређеном року, односно ако је листа кандидата са једним кандидатом (који није ступио на рад у одређеном року), спроводи се нови јавни конкурс, на начин и по поступку прописаним законом којим се уређује положај јавних предузећа и овом одлуком.

**Члан 29.**

Ако Комисија утврди да ниједан кандидат који је учествовао у изборном поступку не испуњава услове за именовање, спроводи се нови јавни конкурс на начин и по поступку прописаним овом одлуком.

Јавни конкурс из става 1. овог члана расписује се у року од 30 дана од дана када је Комисија утврдила да ниједан кандидат не испуњава услове за именовање.

**VIII ЗАВРШНЕ ОДРЕДБЕ**

**Члан 30.**

Правилником Комисије ближе се уређује начин и поступак оцењивања кандидата за избор директора јавног предузећа.

**Члан 31.**

Одлука ступа на снагу осмог дана од дана објављивања у „Службеном гласнику Града Врања“.

СКУПШТИНА ГРАДА ВРАЊА, дана 25.01.2021. године, број: 02-14/2021-10

ПРЕДСЕДНИК,

**Дејан Тричковић, спец.двм,с.р.**

**4.**

На основу члана 5. став 3. Закона о јавним предузећима („Службени гласник Републике Србије“, број 15/2016 и 88/2019), члана 2. став 3. тач. 1) и 2), члана 4. став 3, члана 5. став 1. и члана 9. став 3. Закона о комуналним делатностима („Службени гласник Републике Србије“, број 88/2011, 104/2016 и 95/2018); члана 20. став 1. тачка 3), 32. став 1. тач. 8) а у вези са чланом 66. став 1. и 3. Закона о локалној самоуправи („Службени гласник Републике Србије“, број 129/2007, 83/2014 – др.закон, 101/2016 – др.закон и 47/2018), члана 33. став 1. тачка 12) Статута града Врања („Службени

гласник Града Врања“ број 37/2018 и 36/2020), Скупштина града Врања, на седници одржаној 25.01.2021.године, донела је

**О Д Л У К У**

**О ИЗМЕНАМА И ДОПУНАМА ОДЛУКЕ О  
УСКЛАЂИВАЊУ ПОСЛОВАЊА ЈАВНОГ  
ПРЕДУЗЕЋА „ВОДОВОД“ ВРАЊЕ СА  
ЗАКОНОМ О ЈАВНИМ ПРЕДУЗЕЋИМА**

**Члан 1.**

У Одлуци о усклађивању пословања Јавног предузећа „Водовод“ Врање са Законом о јавним предузећима („Службени гласник Града Врања“, број 27/16, 35/16-испр, 35/16, 31/17 и 37/18), у члану 36. иза става 7, додају се нови ставови, који гласе:

„ Комисија се образује сходном применом одредаба закона којим се уређује правни положај јавних предузећа, а које се односе на образовање комисије за спровођење јавног конкурса за избор директора јавног предузећа чији је оснивач Република Србија.

Начин рада Комисије уређује се Пословником Комисије.“

**Члан 2.**

Члан 37. брише се.

**Члан 3.**

Члан 38. мења се и гласи:

„ Одлуку о спровођењу јавног конкурса за именовање директора Јавног предузећа доноси Скупштина Града, на предлог Градског већа.

Иницијативу за доношење одлуке из става 1. овог члана може покренути и Надзорни одбор Јавног предузећа, преко Градског већа.

Предлог, односно иницијатива из става 1. и 2. овог члана, доставља се Градској управно-организационој јединици у чијој надлежности су скупштински послови, ради припреме нацрта одлуке о спровођењу јавног конкурса за именовање директора Јавног предузећа.

Саставни део одлуке је текст огласа о јавном конкурс.

Предлог одлуке утврђује Мандатна комисија и доставља Скупштини Града на усвајање одлуке и објављивање огласа о јавном конкурс у складу са законом којим се уређује правни положај јавних предузећа.“

**Члан 4.**

Члан 39. мења се и гласи:

„Начин и поступак именованја директора Јавног предузећа, након спроведеног изборног поступка по објављеном огласу о јавном конкурс, утврђује се посебним актом Скупштине Града, у складу са законом којим се уређује правни положај јавних предузећа и уредбом којом се уређују мерила за именовање директора јавног предузећа.“

#### Члан 5.

Члан 44. мења се и гласи:

„ Предлог за разрешење директора Јавног предузећа подноси Градско веће.

Предлог за разрешење директора може поднети и Надзорни одбор Јавног предузећа, преко Градског већа.

Предлог за разрешење мора бити образложен, са прецизно наведеним разлозима због којих се тражи разрешење и доставља се директору који има право да се у року од 20 дана изјасни о разлозима због којих се тражи разрешење.

Пошто се директору пружи прилика да се изјасни у смислу става 3. овог члана и утврде потребне чињенице, предлог се доставља Градској управи- организационој јединици у чијој надлежности су скупштински послови, ради припреме нацрта решења о разрешењу дитектора.

Предлог решења о разрешењу директора утврђује Мандатна комисија и доставља га Скупштини Града на усвајање.

Против решења о разрешењу директора Јавног предузећа жалба није допуштена, али се може водити управни спор.“

#### Члан 6.

Овлашћује се Комисија за прописе и управу да сачини пречишћен текст Одлуке о усклађивању пословања Јавног предузећа „Водовод“ Врање са Законом о јавним предузећима.

#### Члан 7.

Одлука ступа на снагу осмог дана од дана објављивања у „Службеном гласнику Града Врања“.

СКУПШТИНА ГРАДА ВРАЊА, дана 25.01.2021.године, број: 02-15/2021-10

ПРЕДСЕДНИК,

**Дејан Тричковић, спец.двм,с.р.**

5.

На основу члана 5. став 3. Закона о јавним предузећима („Службени гласник Републике Србије“, број 15/2016 и 88/2019), члана 2. став 3. тач. 3), члана 4. став 3, члана 5. став 1. и члана 9. став 3.

Закона о комуналним делатностима („Службени гласник Републике Србије“, број 88/2011, 104/2016 и 95/2018); члана 20. став 1. тачка 3), 32. став 1. тач. 8) а у вези са чланом 66. став 1. и 3. Закона о локалној самоуправи („Службени гласник Републике Србије“, број 129/2007, 83/2014 – др.закон, 101/2016 – др.закон и 47/2018), члана 33. став 1. тачка 12) Статута града Врања („Службени гласник Града Врања“ број 37/2018 и 36/2020), Скупштина града Врања, на седници одржаној 25.01.2021.године, донела је

### О Д Л У К У

## О ИЗМЕНАМА И ДОПУНАМА ОДЛУКЕ О УСКЛАЂИВАЊУ ПОСЛОВАЊА ЈАВНОГ ПРЕДУЗЕЋА „НОВИ ДОМ“ ВРАЊЕ СА ЗАКОНОМ О ЈАВНИМ ПРЕДУЗЕЋИМА

#### Члан 1.

У Одлуци о усклађивању пословања Јавног предузећа „Нови дом““ Врање са Законом о јавним предузећима („Службени гласник Града Врања“, број 27/16, 35/16-испр, 35/16, 15/18, 25)19-испр. и 40/20), у члану 36. иза става 7, додају се нови ставови, који гласе:

„ Комисија се образује сходном применом одредаба закона којим се уређује правни положај јавних предузећа, а које се односе на образовање комисије за спровођење јавног конкурса за избор директора чији је оснивач Република Србија.

Начин рада Комисије уређује се Пословником Комисије.“

#### Члан 2.

Члан 37. брише се.

#### Члан 3.

Члан 38. мења се и гласи:

„ Одлуку о спровођењу јавног конкурса за именовање директора Јавног предузећа доноси Скупштина Града, на предлог Градског већа.

Иницијативу за доношење одлуке из става 1. овог члана може покренути и Надзорни одбор Јавног предузећа, преко Градског већа.

Предлог, односно иницијатива из става 1. и 2. овог члана, доставља се Градској управи- организационој јединици у чијој надлежности су скупштински послови, ради припреме нацрта одлуке о спровођењу јавног конкурса за именовање директора Јавног предузећа.

Саставни део одлуке је текст огласа о јавном конкурс.

Предлог одлуке утврђује Мандатна комисија и доставља Скупштини Града на усвајање одлуке и објављивање огласа о јавном конкурс у складу са

законом којим се уређује правни положај јавних предузећа.“

Члан 4.

Члан 39. мења се и гласи:

„Начин и поступак именована директора Јавног предузећа, након спроведеног изборног поступка по објављеном огласу о јавном конкурс, утврђује се посебним актом Скупштине Града, у складу са законом којим се уређује правни положај јавних предузећа и уредбом којом се уређују мерила за именовање директора јавног предузећа.“

Члан 5.

Члан 44. мења се и гласи:

„ Предлог за разрешење директора Јавног предузећа подноси Градско веће.

Предлог за разрешење директора може поднети и Надзорни одбор Јавног предузећа, преко Градског већа.

Предлог за разрешење мора бити образложен, са прецизно наведеним разлозима због којих се тражи разрешење и доставља се директору који има право да се у року од 20 дана изјасни о разлозима због којих се тражи разрешење.

Пошто се директору пружи прилика да се изјасни у смислу става 3. овог члана и утврде потребне чињенице, предлог се доставља Градској управи- организационој јединици у чијој надлежности су скупштински послови, ради припреме нацрта решења о разрешењу дитектора.

Предлог решења о разрешењу директора утврђује Мандатна комисија и доставља га Скупштини Града на усвајање.

Против решења о разрешењу директора Јавног предузећа жалба није допуштена, али се може водити управни спор.“

Члан 6.

Овлашћује се Комисија за прописе и управу да сачини пречишћен текст Одлуке о усклађивању пословања Јавног предузећа „Нови дом“ Врање са Законом о јавним предузећима.

Члан 7.

Одлука ступа на снагу осмог дана од дана објављивања у „Службеном гласнику Града Врања“.

СКУПШТИНА ГРАДА ВРАЊА, дана 25.01.2021.године, број: 02-16/2021-10

ПРЕДСЕДНИК,

Дејан Тричковић, спец.двм,с.р.

6.

На основу члана 5. став 3. Закона о јавним предузећима („Службени гласник Републике Србије“, број 15/2016 и 88/2019), члана 2. став 3. тач. 8), члана 4. став 3, члана 5. став 1. и члана 9. став 3. Закона о комуналним делатностима („Службени гласник Републике Србије“, број 88/2011, 104/2016 и 95/2018), члан 10. Закона о путевима („Службени гласник Републике Србије“, број 41/18 и 95/18-др.закон), члан 36. став 1. Закона о планирању и изградњи („Службени гласник Републике Србије“ број 72/2009, 81/2009 - испр, 64/2010 – одлука УС, 24/2011, 121/2012, 42/2013 – одлука УС, 50/2013 – Одлука УС, 98/2013 – одлука УС, 132/2014, 145/2014, 83/2018, 31/2019, 37/2019-др.закон и 9/2020), члана 20. став 1. тачка 3), 32. став 1. тач. 8) а у вези са чланом 66. став 1. и 3. Закона о локалној самоуправи („Службени гласник Републике Србије“, број 129/2007, 83/2014 – др.закон, 101/2016 – др.закон и 47/2018), члана 33. став 1. тачка 12) Статута града Врања („Службени гласник Града Врања“ број 37/2018 и 36/2020), Скупштина града Врања, на седници одржаној 25.01.2021.године, донела је

**О Д Л У К У**  
**О ИЗМЕНАМА И ДОПУНАМА**  
**ОДЛУКЕ О ОСНИВАЊУ ЈАВНОГ**  
**ПРЕДУЗЕЋА**  
**„УРБАНИЗАМ И ИЗГРАДЊА ГРАДА**  
**ВРАЊА“ ВРАЊЕ**

Члан 1.

У Одлуци о оснивању Јавног предузећа „Урбанизам и изградња града Врања“ Врање-пречишћен текст („Службени гласник Града Врања“, број 1/21) у члану 36. иза става 7, додају се нови ставови, који гласе:

„ Комисија се образује сходном применом одредаба закона којим се уређује правни положај јавних предузећа, а које се односе на образовање комисије за спровођење јавног конкурса за избор директора чији је оснивач Република Србија.

Начин рада Комисије уређује се Пословником Комисије.“

Члан 2.

Члан 37. брише се.

Члан 3.

Члан 38. мења се и гласи:

„ Одлуку о спровођењу јавног конкурса за именовање директора Јавног предузећа доноси Скупштина Града, на предлог Градског већа.

Иницијативу за доношење одлуке из става 1. овог члана може покренути и Надзорни одбор Јавног предузећа, преко Градског већа.

Предлог, односно иницијатива из става 1. и 2. овог члана, доставља се Градској управно-организационој јединици у чијој надлежности су скупштински послови, ради припреме нацрта одлуке о спровођењу јавног конкурса за именовање директора Јавног предузећа.

Саставни део одлуке је текст огласа о јавном конкурс.

Предлог одлуке утврђује Мандатна комисија и доставља Скупштини Града на усвајање одлуке и објављивање огласа о јавном конкурс у складу са законом којим се уређује правни положај јавних предузећа.“

#### Члан 4.

Члан 39. мења се и гласи:

„Начин и поступак именовања директора Јавног предузећа, након спроведеног изборног поступка по објављеном огласу о јавном конкурс, утврђује се посебним актом Скупштине Града, у складу са законом којим се уређује правни положај јавних предузећа и уредбом којом се уређују мерила за именовање директора јавног предузећа.“

#### Члан 5.

Члан 44. мења се и гласи:

„ Предлог за разрешење директора Јавног предузећа подноси Градско веће.

Предлог за разрешење директора може поднети и Надзорни одбор Јавног предузећа, преко Градског већа.

Предлог за разрешење мора бити образложен, са прецизно наведеним разлозима због којих се тражи разрешење и доставља се директору који има право да се у року од 20 дана изјасни о разлозима због којих се тражи разрешење.

Пошто се директору пружи прилика да се изјасни у смислу става 3. овог члана и утврде потребне чињенице, предлог се доставља Градској управно- организационој јединици у чијој надлежности су скупштински послови, ради припреме нацрта решења о разрешењу дитектора.

Предлог решења о разрешењу директора утврђује Мандатна комисија и доставља га Скупштини Града на усвајање.

Против решења о разрешењу директора Јавног предузећа жалба није допуштена, али се може водити управни спор.“

#### Члан 6.

Овлашћује се Комисија за прописе и управу да сачини пречишћен текст Одлуке о оснивању

Јавног предузећа „Урбанизам и изградња града Врања“ Врање.

#### Члан 7.

Одлука ступа на снагу осмог дана од дана објављивања у „Службеном гласнику Града Врања“.

СКУПШТИНА ГРАДА ВРАЊА, дана 25.01.2021. године, број: 02-17/2021-10

ПРЕДСЕДНИК,

**Дејан Тричковић, спец.двм,с.р.**

#### 7.

На основу члана 5. став 3. Закона о јавним предузећима („Службени гласник Републике Србије“, број 15/2016 и 88/2019), члана 2. став 3. тач. 7), члана 3. став 3, члана 5. став 1. и члана 9. став 3. Закона о комуналним делатностима („Службени гласник Републике Србије“, број 88/2011, 104/2016 и 95/2018); члана 20. став 1. тачка 3), члана 32. став 1. тач. 8) а у вези са чланом 66. став 1. и 3. Закона о локалној самоуправи („Службени гласник Републике Србије“, број 129/2007, 83/2014 – др.закон, 101/2016 – др.закон и 47/2018), члана 33. став 1. тачка 12) Статута града Врања („Службени гласник Града Врања“ број 37/2018 и 36/2020), Скупштина града Врања, на седници одржаној 25.01.2021.године, донела је

### О Д Л У К У

### О ИЗМЕНАМА И ДОПУНАМА ОДЛУКЕ О ОСНИВАЊУ ЈАВНОГ КОМУНАЛНОГ ПРЕДУЗЕЋА

### „ПАРКИНГ СЕРВИС“ ВРАЊЕ

#### Члан 1.

Одлука о оснивању Јавног комуналног предузећа „Паркинг сервис“ Врање („Службени гласник Града Врања“, број 35/2016, 27/2017 и 37/2018), у члану 37. иза става 7, допуњује се новим ставовима, који гласе:

„ Комисија се образује сходном применом одредаба закона којим се уређује правни положај јавних предузећа, а које се односе на образовање комисије за спровођење јавног конкурса за избор директора јавног предузећа чији је оснивач Република Србија.

Начин рада Комисије уређује се Пословником Комисије.“

#### Члан 2.

Члан 38. брише се.

### Члан 3.

Члан 39. мења се и гласи:

„ Одлуку о спровођењу јавног конкурса за именовање директора Јавног предузећа доноси Скупштина Града, на предлог Градског већа.

Иницијативу за доношење одлуке из става 1. овог члана може покренути и Надзорни одбор Јавног предузећа, преко Градског већа.

Предлог, односно иницијатива из става 1. и 2. овог члана, доставља се Градској управно-организационој јединици у чијој надлежности су скупштински послови, ради припреме нацрта одлуке о спровођењу јавног конкурса за именовање директора Јавног предузећа.

Саставни део одлуке је текст огласа о јавном конкурсима.

Предлог одлуке утврђује Мандатна комисија и доставља Скупштини Града на усвајање одлуке и објављивање огласа о јавном конкурсима у складу са законом којим се уређује правни положај јавних предузећа.“

### Члан 4.

Члан 40. мења се и гласи:

„Начин и поступак именовања директора Јавног предузећа, након спроведеног изборног поступка по објављеном огласу о јавном конкурсима, утврђује се посебним актом Скупштине Града, у складу са законом којим се уређује правни положај јавних предузећа и уредбом којом се уређују мерила за именовање директора јавног предузећа.“

### Члан 5.

Члан 45. мења се и гласи:

„ Предлог за разрешење директора Јавног предузећа подноси Градско веће.

Предлог за разрешење директора може поднети и Надзорни одбор Јавног предузећа, преко Градског већа.

Предлог за разрешење мора бити образложен, са прецизно наведеним разлозима због којих се тражи разрешење и доставља се директору који има право да се у року од 20 дана изјасни о разлозима због којих се тражи разрешење.

Пошто се директору пружи прилика да се изјасни у смислу става 3. овог члана и утврде потребне чињенице, предлог се доставља Градској управно-организационој јединици у чијој надлежности су скупштински послови, ради припреме нацрта решења о разрешењу директора.

Предлог решења о разрешењу директора утврђује Мандатна комисија и доставља га Скупштини Града на усвајање.

Против решења о разрешењу директора Јавног предузећа жалба није допуштена, али се може водити управни спор.

### Члан 6.

Овлашћује се Комисија за прописе и управу да сачини пречишћен текст Одлуке о оснивању Јавног комуналног предузећа „Паркинг сервис“ Врање.

### Члан 7.

Одлука ступа на снагу осмог дана од дана објављивања у „Службеном гласнику Града Врања“.

СКУПШТИНА ГРАДА ВРАЊА, дана 25.01.2021. године, број: 02-18/2021-10

ПРЕДСЕДНИК,  
Дејан Тричковић, спец.двм,с.р.

### 8.

На основу члана 5. став 3. Закона о јавним предузећима („Службени гласник Републике Србије“, број 15/2016 и 88/2019), члана 2. став 3. тач. 4), 6), 11), 12), 13) и 14), члана 4. став 3, члана 5. став 1. и члана 9. став 3. Закона о комуналним делатностима („Службени гласник Републике Србије“, број 88/2011, 104/2016 и 95/2018); члана 20. став 1. тачка 3), 32. став 1. тач. 8) а у вези са чланом 66. став 1. и 3. Закона о локалној самоуправи („Службени гласник Републике Србије“, број 129/2007, 83/2014 – др.закон, 101/2016 – др.закон и 47/2018), члана 33. став 1. тачка 12) Статута града Врања („Службени гласник Града Врања“ број 37/2018 и 36/2020), Скупштина града Врања, на седници одржаној 25.01.2021. године, донела је

## О Д Л У К У О ИЗМЕНАМА И ДОПУНАМА ОДЛУКЕ О УСКЛАЂИВАЊУ ПОСЛОВАЊА ЈАВНОГ КОМУНАЛНОГ ПРЕДУЗЕЋА „КОМРАД“ ВРАЊЕ СА ЗАКОНОМ О ЈАВНИМ ПРЕДУЗЕЋИМА

### Члан 1.

У Одлуци о усклађивању пословања Јавног комуналног предузећа „Комрад“ Врање са Законом о јавним предузећима („Службени гласник Града Врања“, број 27/16, 36/16-испр, 2/18, 32&19 и 25/19-испр.), у члану 36. иза става 7, додају се нови ставови, који гласе:

„ Комисија се образује сходном применом одредаба закона којим се уређује правни положај



јавних предузећа, а које се односе на образовање комисије за спровођење јавног конкурса за избор директора јавног предузећа чији је оснивач Република Србија.

Начин рада Комисије уређује се Пословником Комисије.“

Члан 2.

Члан 37. брише се.

Члан 3.

Члан 38. мења се и гласи:

„ Одлуку о спровођењу јавног конкурса за именовање директора Јавног предузећа доноси Скупштина Града, на предлог Градског већа.

Иницијативу за доношење одлуке из става 1. овог члана може покренути и Надзорни одбор Јавног предузећа, преко Градског већа.

Предлог, односно иницијатива из става 1. и 2. овог члана, доставља се Градској управно-организационој јединици у чијој надлежности су скупштински послови, ради припреме нацрта одлуке о спровођењу јавног конкурса за именовање директора Јавног предузећа.

Саставни део одлуке је текст огласа о јавном конкурс.

Предлог одлуке утврђује Мандатна комисија и доставља Скупштини Града на усвајање одлуке и објављивање огласа о јавном конкурс у складу са законом којим се уређује правни положај јавних предузећа.“

Члан 4.

Члан 39. мења се и гласи:

„Начин и поступак именовања директора Јавног предузећа, након спроведеног изборног поступка по објављеном огласу о јавном конкурс, утврђује се посебним актом Скупштине Града, у складу са законом којим се уређује правни положај јавних предузећа и уредбом којом се уређују мерила за именовање директора јавног предузећа.“

Члан 5.

Члан 44. мења се и гласи:

„ Предлог за разрешење директора Јавног предузећа подноси Градско веће.

Предлог за разрешење директора може поднети и Надзорни одбор Јавног предузећа, преко Градског већа.

Предлог за разрешење мора бити образложен, са прецизно наведеним разлозима због којих се тражи разрешење и доставља се директору који има право да се у року од 20 дана изјасни о разлозима због којих се тражи разрешење.

Пошто се директору пружи прилика да се изјасни у смислу става 3. овог члана и утврде

потребне чињенице, предлог се доставља Градској управно- организационој јединици у чијој надлежности су скупштински послови, ради припреме нацрта решења о разрешењу директора.

Предлог решења о разрешењу директора утврђује Мандатна комисија и доставља га Скупштини Града на усвајање.

Против решења о разрешењу директора Јавног предузећа жалба није допуштена, али се може водити управни спор.“

Члан 6.

Овлашћује се Комисија за прописе и управу да сачини пречишћен текст Одлуке о усклађивању пословања Јавног комуналног предузећа „Комрад“ Врање са Законом о јавним предузећима.

Члан 7.

Одлука ступа на снагу осмог дана од дана објављивања у „Службеном гласнику Града Врања“. СКУПШТИНА ГРАДА ВРАЊА, дана 25.01.2021. године, број: 02-19/2021-10

ПРЕДСЕДНИК,

Дејан Тричковић, спец.двм,с.р.

9.

На основу члана 5. став 3. Закона о јавним предузећима („Службени гласник Републике Србије“, број 15/2016 и 88/2019), члана 2. став 3. тач. б) и 12), члана 4. став 3, члана 5. став 1. и члана 9. став 3. Закона о комуналним делатностима („Службени гласник Републике Србије“, број 88/2011, 104/2016 и 95/2018); члана 20. став 1. тачка 3), члана 32. став 1. тач. 8) а у вези са чланом 66. став 1. и 3. Закона о локалној самоуправи („Службени гласник Републике Србије“, број 129/2007, 83/2014 – др.закон, 101/2016 – др.закон и 47/2018), члана 33. став 1. тачка 12) Статута града Врања („Службени гласник Града Врања“ број 37/2018 и 36/2020), Скупштина града Врања, на седници одржаној 25.01.2021.године, донела је

**О Д Л У К У**

**О ИЗМЕНАМА И ДОПУНАМА ОДЛУКЕ О  
УСКЛАЂИВАЊУ ПОСЛОВАЊА ЈАВНОГ  
ПРЕДУЗЕЋА „УПРАВА БАЊЕ“ ВРАЊСКА  
БАЊА  
СА ЗАКОНОМ О ЈАВНИМ ПРЕДУЗЕЋИМА**

Члан 1.

У Одлуци о усклађивању пословања Јавног предузећа „Управа Бање“ Врањска Бања са Законом о јавним предузећима („Службени гласник Града

Врања“, број 27/16, 35/16, 2/18, 25/19-испр. и 40/20), у члану 36. иза става 7, додају се нови ставови, који гласе:

„ Комисија се образује сходном применом одредаба закона којим се уређује правни положај јавних предузећа, а које се односе на образовање комисије за спровођење јавног конкурса за избор директора јавног предузећа чији је оснивач Република Србија.

Начин рада Комисије уређује се Пословником Комисије.“

#### Члан 2.

Члан 37. брише се.

#### Члан 3.

Члан 38. мења се и гласи:

„ Одлуку о спровођењу јавног конкурса за именовање директора Јавног предузећа доноси Скупштина Града, на предлог Градског већа.

Иницијативу за доношење одлуке из става 1. овог члана може покренути и Надзорни одбор Јавног предузећа, преко Градског већа.

Предлог, односно иницијатива из става 1. и 2. овог члана, доставља се Градској управи- организационој јединици у чијој надлежности су скупштински послови, ради припреме нацрта одлуке о спровођењу јавног конкурса за именовање директора Јавног предузећа.

Саставни део одлуке је текст огласа о јавном конкурс.

Предлог одлуке утврђује Мандатна комисија и доставља Скупштини Града на усвајање одлуке и објављивање огласа о јавном конкурс у складу са законом којим се уређује правни положај јавних предузећа.“

#### Члан 4.

Члан 39. мења се и гласи:

„Начин и поступак именовања директора Јавног предузећа, након спроведеног изборног поступка по објављеном огласу о јавном конкурс, утврђује се посебним актом Скупштине Града, у складу са законом којим се уређује правни положај јавних предузећа и уредбом којом се уређују мерила за именовање директора јавног предузећа.“

#### Члан 5.

Члан 44. мења се и гласи:

„ Предлог за разрешење директора Јавног предузећа подноси Градско веће.

Предлог за разрешење директора може поднети и Надзорни одбор Јавног предузећа, преко Градског већа.

Предлог за разрешење мора бити образложен, са прецизно наведеним разлозима због којих се тражи разрешење и доставља се директору који има право да се у року од 20 дана изјасни о разлозима због којих се тражи разрешење.

Пошто се директору пружи прилика да се изјасни у смислу става 3. овог члана и утврде потребне чињенице, предлог се доставља Градској управи- организационој јединици у чијој надлежности су скупштински послови, ради припреме нацрта решења о разрешењу дитектора.

Предлог решења о разрешењу директора утврђује Мандатна комисија и доставља га Скупштини Града на усвајање.

Против решења о разрешењу директора Јавног предузећа жалба није допуштена, али се може водити управни спор.

#### Члан 6.

Овлашћује се Комисија за прописе и управу да сачини пречишћен текст Одлуке о усклађивању пословања Јавног предузећа „Управа Бање“ Врањска Бања са Законом о јавним предузећима.

#### Члан 7.

Одлука ступа на снагу осмог дана од дана објављивања у „Службеном гласнику Града Врања“. СКУПШТИНА ГРАДА ВРАЊА, дана 25.01.2021. године, број: 02-20/2021-10

ПРЕДСЕДНИК,  
Дејан Тричковић, спец.двм,с.р.

## 10.

На основу члана 27. став 10. и члана 29. став 1. Закона о јавној својини („Службени гласник Републике Србије“, број 105/14, 104/16- др.закон, 108/16, 113/17, 95/18 и 153/20), члана 32. став 6, а у вези са чалном 66. став 3. Закона о локалној самоуправи („Службени гласник Републике Србије“, број 129/07, 83/14- др.закон, 101/16- др.закон и 47/18), члана 33. став 1. тач. 29) и 30) Статута Града Врања („Службени гласник Града Врања“, број 37/18 и 36/20), Скупштина Града Врања, на седници одржаној 25.01. 2021. године, донела је

**О Д Л У К У**  
**О ДОПУНИ ОДЛУКЕ О**  
**ПРИБАВЉАЊУ, РАСПОЛАГАЊУ,**  
**КОРИШЋЕЊУ И УПРАВЉАЊУ СТВАРИМА**  
**У ЈАВНОЈ СВОЈИНИ ГРАДА ВРАЊА**

Члан 1.

У Одлуци о прибављању, располагању, коришћењу и управљању стварима у јавној својини града Врања („Службени гласник Града Врања“, број 10/14, 2/19 и 36/20), у члану 2, после речи „није другачије одређено.“ додају се речи: „Овако утврђена тржишна вредност важи две године.“

Члан 2.

Овлашћује се Комисија за прописе и управу да сачини пречишћен текст Одлуке о прибављању, располагању, коришћењу и управљању стварима у јавној својини града Врања.

Члан 3.

Одлука ступа на снагу осмог дана од дана објављивања у „Службеном гласнику Града Врања“.

СКУПШТИНА ГРАДА ВРАЊА, дана 25.01.2021. године, број: 02-21/2021-10

ПРЕДСЕДНИК,

**Дејан Тричковић, спец.двм,с.р.**

11.

Скупштина града Врања на седници одржаној 25.01.2021.године, на основу чл. 35. ст.7. Закона о планирању и изградњи ("Службени гласник Републике Србије", број 72/09, 81/09, 64/10 – Одлука УС, 24/11, 121/12, 42/13 – Одлука УС, 50/13 – Одлука УС, 98/13 – Одлука УС, 132/14, 145/14, 83/18, 31/19, 37/19-др.Закон и 9/20) и чл. 33. тачка б. и чл.162. став 2 Статута Града Врања („Службени гласник Града Врања“, број 37/18 и 36/20) донела је

**ОДЛУКУ**

**О УСВАЈАЊУ ДРУГЕ ИЗМЕНЕ И ДОПУНЕ  
ПЛАНА ГЕНЕРАЛНЕ РЕГУЛАЦИЈЕ  
ВРАЊСКЕ БАЊЕ**

Члан 1.

Усваја се Друга измена и допуна Плана генералне регулације Врањске Бање (у даљем тексту Друга измена и допуна), која је у прилогу ове одлуке и чини њен саставни део.

Члан 2.

У Другој измени и допуни извршена је корекција намене и саобраћаја на свим локацијама на којима се указала потреба за другачијом наменом и саобраћајним решењем у односу на План генералне регулације Врањске Бање („Службени гласник града Врања“ број 14/13) и Измене и допуне

Плана генералне регулације Врањске Бање („Службени гласник града Врања“ број 24/18).

Члан 3.

Друга измена и допуна се састоји из текстуалног дела, графичког дела и документационе основе.

Текстуални део плана чине :

Општи део, друга измена и допуна плана, документациона основа друге измене и допуне плана и прелазне и завршне одредбе

Графички део друге измене и допуне плана садржи:

*Графички приказ постојећег стања*

- 1.1. Граница обухвата друге измене и допуне ППГ Р 1: 5000
- 2.1 Постојећа намена површина Р 1: 5000

*Графички приказ планираног стања*

- 4.1. План намене површина-претежне намене Р 1:5000
- 5.1. План организације рекреације, спорта и зеленила Р 1:5000
- 6.1. Функционална организација саобраћаја Р 1:5000
- 7.2.1. Регулација и нивелационо решење саобраћаја Р 1:2500
- 7.3.1. Регулација и нивелационо решење саобраћаја Р 1:5000
- 8.1. Водопривредна инфраструктура Р 1:5000
- 9.1. Електроенергетска и телекомуникациона инфраструктура Р 1:5000
- 10.1. Топловодна инфраструктура Р 1:5000
- 11.1.1. Синхрони план Р 1:2500
- 11.1.2. Синхрони план Р 1:2500
- 12.1. Заштита културног наслеђа и амбијенталних целина Р 1:5000
- 13.1. Начин спровођења измена и допуна ППРа и целине за даљу разраду плановима нижег реда Р 1:5000

Члан 4.

Друга измена и допуна са аналитичко-документационом основном чува се трајно у Градској управи града Врања.

Члан 5.

Друга измена и допуна мора бити доступне на увид јавности (правним и физичким лицима) у току важења плана у седишту доносиоца односно у Одељењу за урбанизам, имовинско-правне послове, комунално стамбене делатности и заштиту животне средине Градске управе града Врања и путем интернет стране органа надлежног за доношења планског документа.

#### Члан 6

Текстуални део Друге измене и допуне објавити у „Службеном гласнику града Врања“.

#### Члан 7.

О спровођењу ове Одлуке стараће се Одељење за урбанизам, имовинско-правне послове, комунално стамбене делатности и заштиту животне средине Градске управе града Врања.

#### Члан 8.

Одлука ступа на снагу наредног дана од дана објављивања у „Службеном гласнику града Врања“ СКУПШТИНА ГРАДА ВРАЊА, дана 25.01.2021. године, број: 35-8/2021-10

ПРЕДСЕДНИК,

Дејан Тричковић, спец.двм,с.р.

## ДРУГА ИЗМЕНА И ДОПУНА ПЛАНА ГЕНЕРАЛНЕ РЕГУЛАЦИЈЕ ВРАЊСКЕ БАЊЕ

### 1. ОПШТИ ДЕО

#### 1.1. Повод и контекст израде Друге измене и допуне Плана уводне напомене

Изради Друге измене и допуне Плана генералне регулације Врањске Бање (у даљем тексту: **Друге измене и допуне Плана**), приступа се на основу Одлуке о изради Друге измене и допуне Плана генералне регулације Врањске Бање, („Службени гласник Града Врања“, број 32/20).

За потребе израде Друге измене и допуне Плана, Градска управа града Врања – Одељење за урбанизам, имовинско правне послове, комунално стамбене делатности и заштиту животне средине, према претходно прибављеном мишљењу, број 501-31/2020-08 од 19.02.2020. године, донело је одлуку о неприступању изради Стратешке процене утицаја Друге измене и допуне плана генералне регулације Врањске Бање на животну средину („Службени гласник града Врања“, број 5/20).

За предметно подручје је израђен План генералне регулације Врањске Бање („Службени гласник града Врања“, број 14/13) и Измене и допуне Плана генералне регулације Врањске Бање („Службени гласник града Врања“, број 24/18). Друга измена и допуна Плана се састоји у изменама дефинисаних локација у оквиру захвата Плана генералне регулације Врањске Бање и Измена и допуна Плана генералне регулације Врањске Бање.

За остале површине у захвату Плана генералне регулације Врањске Бање и Измена и допуна Плана генералне регулације Врањске Бање остају да важе услови и правила из Плана генералне регулације Врањске Бање и Измена и допуна Плана генералне регулације Врањске Бање.

Предмет израде Друге измене и допуне Плана генералне регулације Врањске Бање су:

- Усклађивање са Законом о планирању и изградњи и другим важећим Законима и Правилницима;
- Промена појединих претежних намена;
- Промена траса појединих градских саобраћајница и прилаза;
- Промена трасе техничке инфраструктуре;
- Промена појединих правила уређења и правила грађења.

Решења и смернице у погледу концепције, претежних намена, уређења, коришћења и заштите простора, дефинисања површина јавне и остале намене; траса и капацитета за саобраћајну, енергетску и комуналну инфраструктуру, биће у складу са планским документима вишег реда.

Иницијативу за израду Друге измене и допуне Плана покренуо је Град Врање.

#### 1.2. Циљеви израде Друге измене и допуне Плана

Основни циљ израде Друге измене и допуне Плана је преиспитивање планираних намена, планираних траса јавних саобраћајних површина у циљу оптималног искоришћења могућности претходних локација и рационалнијег коришћења земљишта, у оквиру границе Друге измене и допуне Плана, односно пренамена јавног у остало грађевинско земљиште у циљу измештања планиране јавне саобраћајне површине и планираног јавног садржаја и формирања грађевинских парцела остале намене, у складу са Законом и другим прописима.

Остали циљеви:

- дефинисање јавног интереса;
- стварање планских могућности за унапређење коришћења постојећих и изградњу нових садржаја;
- обезбеђивање капацитета техничке инфраструктуре за постојећу и планирану изградњу;
- преиспитивање и усклађивање планираних намена и дефинисаних урбанистичких параметара на предметном подручју, у складу са планском основом;
- преиспитивање правила уређења и правила грађења;
- очување и побољшање услова животне средине, у оквиру обухвата Друге измене и допуне Плана.

Непосредан циљ израде ове Друге измене и допуне Плана је стварање правног и планског основа за издавање локацијских услова са дефинисањем урбанистичких услова за изградњу објеката разних намена са потребном саобраћајном и комуналном инфраструктуром.

### 1.3. Опис обухвата Друге измене и допуне Плана

Друге измене и допуне Плана израђују се у дефинисаном обухвату Плана генералне регулације Врањске Бање и Измена и допуна Плана генералне регулације Врањске Бање, кроз једанаест локација, од којих су све на територији катастарске општине Врањска Бања.

Граница обухвата Друге измене и допуне Плана, у односу на границу Измене и допуне плана генералне регулације Врањске Бање, дат је на графичком прилогу 1.1. Граница обухвата Друге измене и допуне Плана генералне регулације Врањске Бање.

Другом изменом и допуном Плана обухваћено је подручје које чини део катастарске општине Врањска Бања. Планско подручје обухвата површину од око 8,95ha.

Друге измене и допуне односе се на 11 (једанаест) локација.

**Граница Друге измене и допуне Плана** је дефинисана на следећи начин:

- **Локација 1** – обухват у оквиру катастарских парцела 1545/3- део, 2046, 2047, 2043, 2042/1-део, 2042/2, 2041, 2045/1, 2045/4, 2045/5-део, 2045/3 – део, 2986/1 – део (Бањска река), 3056-део, 2052/1 – део, 2052/2 – део, 3054/1 – део, 3055 – део, 1979 – део, 2006/14 – део, 2006/13 – део, 3046/2 – део, 2039, 2006/2 – део, 3046/3 – део, 2040/1, 2040/2, 2040/3, 3046/1 – део, 2006/7 – део, 2006/6 – део, 2006/5 – део, 2006/4 – део, 2006/3 - део КО Врањска Бања.
- **Локација 2** – обухват у оквиру катастарских парцела 2986/1 део (Бањска река), 2741/2 – део, 2741/1 – део, 2995/5 – део, 2750, 2751, 2752, 2744, 2747, 2745, 2746, 2748, 2749, 2034 – део, 2743/1 – део, 2757, 2753, 2743/3 - део, 2743/7, 2743/8, 2743/10 - део, 2743/6 - део, 2743/9 – део КО Врањска Бања.
- **Локација 3** – обухват у оквиру катастарских парцела 1884/1 -део, 1883 – део, 2008/4, 2008/3, 3058/1 – део, 2008/1, 2009/1, 2009/2 – део, 2010/1, 2012/2, 2012/3 – део, 2010/2 – део, 2986/1 – део (Бањска река), 2986/10 – део, 2006/1 – део, 2986/11 – део КО Врањска Бања.
- **Локација 4** – обухват у оквиру катастарских парцела 2995/5 – део, 2053/1, 2053/2, 2986/1 –

део (Бањска река), 2741/2 – део, 2054 – део КО Врањска Бања.

- **Локација 5** – обухват у оквиру катастарских парцела 2742 – део, 2705 – део, 2740, 2995/5 – део КО Врањска Бања.
- **Локација 6** – обухват у оквиру катастарских парцела 1667/3-део, 1660-део, 1667/4-део, 1667/5-део, 1665-део, 1667/6-део 1667/7-део КО Врањска Бања.
- **Локација 7** – обухват у оквиру катастарских парцела 3104-део, 232/11-део и 232/38-део КО Врањска Бања.
- **Локација 8** – обухват у оквиру катастарске парцеле 1173/2-део, 1109/1-део, 1110/2-део, 1111-део, 1115-део, 1117-део, 1118/4-део, 1165-део, 1166-део и 1169-део КО Врањска Бања.
- **Локација 9** – обухват у оквиру катастарске парцеле 114/3-део, 114/2-део, 114/4-део, 112/3-део, 112/2-део, 112/1-део, 119-део и 120-део КО Врањска Бања.
- **Локација 10** – обухват у оквиру катастарске парцеле 570/2-део, 570/3-део, 570/4-део и 3003-део КО Врањска Бања.
- **Локација 11** – обухват у оквиру катастарске парцеле 546/1 КО Врањска Бања.

У случају неслагања напред наведених бројева катастарских парцела и подручја датог у графичким прилозима, важи графички прилог број 1.1. Граница обухвата Друге измене и допуне Плана генералне регулације Врањске Бање.

Друга измена и допуна плана се ради на катастарским и орто фото подлогама.



Графички приказ: ГРАНИЦА ОБУХВАТА ДРУГЕ ИЗМЕНЕ И ДОПУНЕ ПЛАНА ГЕНЕРАЛНЕ РЕГУЛАЦИЈЕ ВРАЊСКЕ БАЊЕ.

#### 1.4. Правни и плански основ

**Правни основ** за израду Друге измене и допуне Плана представљају одредбе:

- **Закон о планирању и изградњи** ("Службени гласник Републике Србије", број 72/09, 81/09-исправка, 64/10-УС, 24/11, 121/12, 42/13-УС, 50/13-УС, 98/13-УС, 132/14, 145/14, 83/18, 31/19, 37/19 и 9/20);
- **Правилника о садржини, начину и поступку израде докумената просторног и урбанистичког планирања** ("Службени гласник Републике Србије", број 32/19);
- **Одлуке Скупштине града Врања о изради Других измена и допуна Плана генералне регулације Врањске Бање** („Службени гласник града Врања“, број 32/20).
- **Одлуке о неприступању изради Стратешке процене утицаја Друге измене и допуне плана генералне регулације Врањске Бање на животну средину** („Службени гласник града Врања“, број 5/20).

**Плански основ** за израду Друге измене и допуне Плана су:

- **Просторни план Града Врања** ("Службени гласник града Врања", број 18/18 и 36/20).

#### 1.5. ПОСТОЈЕЋЕ СТАЊЕ И СТЕЧЕНЕ ОБАВЕЗЕ

##### 1.5.1. Условљеност из плана вишег реда

- **Извод из Просторног плана града Врања** ("Службени гласник Републике Србије", број 18/18 и 36/20)

Просторним планом утврђује се израда планова:

**План генералне регулације:**

- Измене и допуне планова генералне регулације Зоне 1, 2, 3, 4 и 5 у Врању;
- Измене и допуне плана генералне регулације Врањске Бање;
- План генералне регулације мреже постројења за наводњавање са језером и браном "Вртогош";
- Планови генералне регулације за насеља: Крива Феја, Давидовац, Доњи Вртогош, Доњи Нерадовац, Ранутовац, Ратаје, Власе и Дубница.

План генералне регулације може се донети и за мреже објеката и површине јавне намене.

#### КОНЦЕПЦИЈА РАЗВОЈА ТУРИЗМА

Град Врање према Просторном плану Републике Србије спада у Градове међународног туристичког значаја. Врањска Бања спада у сада најзначајнија бањска туристичка места националног, а перспективно међународног значаја.

#### ПРИМАРНИ ТУРИСТИЧКИ ЦЕНТРИ

##### • **Врањска Бања**

Врањска Бања је целина са заступљеним разноврсним природним ресурсима и то: земљишним, пољопривредним, шумским, водопривредним, минералним и туристичким и представља изузетно значајан туристички потенцијал. Удаљена је 10 km североисточно од града Врања. Налази се у долини Бањске реке, на надморској висини од 380 m. У горњем делу Бање висока брда, са леве и десне стране Бањске реке скоро да су затворила продор узводно. Такав положај условио је развој Бање низводно са обе стране Бањске реке. Парком издвојен термални део је узводно од Бањске реке, а остали насеобински крајеви у алувијалној равни и на терасама обе долине стране.

У близини насеља су важни саобраћајни правци:

- Аутопут Е 75 Београд-Атина (5 km од Бање);
- Железничка пруга Београд-Ниш-Скопље-Солун (3 km од Бање).

Непроцењиво природно богатство које пружа вишеструку могућност за развој привредних делатности представљају термоминерални извори са температуром воде од 96 до 110 °С.

Термоминерални извори су примарне туристичке вредности Врањске Бање. Они представљају површински одраз подземног хидротермалног система. Врањска Бања, као и други термални извори у њеном географском суседству лоцирани су на западном рубу родопске масе, у зони младог вулканизма која је тектонски још активна. Најјачи и највреднији извори избијају у југоисточном углу бањске котлине, у подножју северне стране Бањског Брда, на месту где се укрштају раседи супротног правца, а где је због тога терен најјаче поремећен. Извори Врањске Бање воде порекло из система "Сурдулички геотермални систем". То је у ствари простор у коме се налази резервоар ових вода. Геотермалне воде природно извиру из пукотинског система магматских стена. Овај свакако највреднији сегмент туристичког потенцијала до сада је искључиво валоризован кроз лечилишну функцију у Заводу за реуматизам и

посттрауматска стања и спонтано коришћење термалне воде посетилаца.

Изузетна повољност је дужина трајања вегетивног периода који у Врањској котлини траје од краја марта до краја октобра. У самом насељу развијене су формације украсних биљака које знатно побољшавају квалитет животне средине. Поред високе вегетације посебну естетску вредност дају парковске површине где у приземној вегетацији доминира разно украсно шибље и партерни травњаци са финим цветним композицијама.

Парковски сквер којим је термални део одвојен од стамбеног дела насеља и алеје питомог кестена дуж Бањске реке и саобраћајнице ка железничкој станици одржавају пуну функционалност украсне вегетације. Термални центар је окружен са свих страна "шумским зеленилом". Излети и шетње по пространим шумама благог успона имају важан рекреативни као и лечилишни значај код извесних срчаних болесника.

Садашњу туристичку понуду Врањске Бање чини више објеката за смештај туриста и различите врсте угоститељских објеката. То су "Хотел Железничар", "Завод за реуматизам и посттрауматска стања" и просторије у приватном смештају.

У Врањској Бањи је већ оформљен центар који у појединим функцијама (трговина, угоститељство) задовољава потребе гравитирајуће заједнице насеља. Међутим требало би да се развија и за потребе туризма, како у култури тако и у трговини и угоститељству. Смештајни капацитет Врањске Бање може се оценити као задовољавајући, али свакако треба поради на његовом квалитету. Досадашњи степен искоришћености смештајних капацитета је низак, може се рећи да он пружа знатно веће могућности за интензивирање бањског туристичког промета.

Туристичком развоју свакако ће допринети и будућа топлофикација целог бањског реона и изградња геотермалне централе уз коришћење кинетичке и топлотне енергије воде, тако да ће ово подручје бити зелена оаза у којој ће бујати разнобојно цвеће.

У мноштву предности за развој туризма најважније су:

- изузетан термо-минерални потенцијал воде
- повољан саобраћајно-географски и туристички положај
- знатне могућности комплементарног развоја различитих облика туризма (бањски, планински, језерски).

Туристи и ноћења туриста у Врањској бањи:

		Врањска бања
Број туриста	укупно	2523
	домаћи	2366
	страни	157
Број ноћења	укупно	20664
	домаћи	19872
	страни	792
Просечан број ноћења*	домаћи	8,4
	страни	5,0

Извор: Општине и региони у Републици Србији, 2016. – Туризам

### 1.5.2. Опис постојећег стања

На основу Одлуке о изради Друге измене и допуне плана генералне регулације Врањске Бање („Службени гласник града Врања“, број 32/20), примењен је скраћени поступак, без спровођења раног јавног увида.

### Становање

Грађевински реон се не поклапа са границом обухвата Плана. У граници обухвата Плана је земљиште за јавне намене и земљиште за остале намене и зеленило.

Унутар грађевинског реона укључен је део пољопривредног и водног земљишта, у деловима у којима непосредно коришћење ових површина није у функцији насељских активности, с тим да је заштићено од градње. Такође су укључене и оне грађевинске површине у којима се налазе групе објеката за становање на које се могу израдом Плана проширити границе суседних намена, као и површине реке и обале од посебног значаја за уређење.

Организација простора је, између осталог, заснована на резултатима детаљне анализе простора кроз идентификацију постојеће градске структуре на нивоу блока.

На територији Плана заступљени су следећи типови становања: уз државни пут другог реда број 239 - северни деоплана, заступљени су породични стамбени објекти спратности П+1 до П+1+Пк-2, затим, блокови са јасно дефинисаном уличном матрицом прилагођеном морфологији терена, правилну парцелацију и регулисану изградњу. У централној зони плана заступљено је породично становање спратности П+1+Пк до П+2, стихијски и бесправно изграђени делови са породичним становањем, са нејасно дефинисаном уличном мрежом и лошом комуналном опремљеношћу. Северозападни део плана карактерише рурално

становање, лоше комуналне опремљености. Јужни део Плана је уједно и центар Бање са породичним стамбеним објектима и вишепородичним становањем спратности П+2+Пк до П+3+Пк на три локације. Потез уз Бањску реку део нерегулисаног корита, карактерише непланска градња стамбених објеката, пословно производних објеката и складишних простора.

### Делатности

#### Јавне службе, друштвене, комуналне и комерцијалне делатности

На територији Плана функционишу неколико делатности, просторно распоређене у широј зони центра града и уз саобраћајнице које полигонално крећу из центра града.

**Табела 1. - Делатности на територији Плана**

Предшколске установе	Један објекат	Један објекат
Основне школе	Један објекат	Предраг Девеџић
Објекти здравства	Два објекта	Здравствена станица Специјална болница за рехабилитацију
Објекти културе	Један објекат	Библиотека
Саобраћај	Један објекат	Аутобуска станица Железничка станица
Администрација	Два објекта	Полиција Пошта
Комуналне делатности		Гробља

### Саобраћај

#### Основне карактеристике постојећег стања

Основно обележје саобраћајне мреже Врањске Бање су градске саобраћајнице I и II реда (раније, државни путеви другог реда број 239 и 239а). Оба путна правца су у многоме обележила развој саобраћајне мреже у Врањској Бањи.

Наслеђена улична мрежа, са уским профилима, лошим застором или без застора и густом ивичном изградњом, високом концентрацијом административних садржаја у централној градској зони, за собом повлачи:

- велика саобраћајна оптерећења која нису праћена одговарајућим профилом улице;
- недовољан број уређених затворених паркиралишта;
- велики број нерегуларних паркирања дуж уличних фронта /на коловозу, тротоарима и зеленим површинама/.

На основу утврђених основних карактеристика постојећег стања, према усвојеним методама прогноза и стопама раста, прогнозиране су транспортне потребе и капацитети по свим сегментима функционисања саобраћајног система. Оквирни закључак анализе постојећег стања и мера интервенције: није могуће једнострано посматрање и побољшање функционисања саобраћајног система у планском периоду, због великог броја ограничавајућих елемената, већ је неопходан свеобухватни приступ планском решењу, који подразумева:

- правилно категорисање постојеће и планиране мреже градских саобраћајница и прикључака на окружење;
- правилну расподелу саобраћајних потреба /просторна, видовна и временска/;
- прерасподелу саобраћајних токова у складу са планираном мрежом и регулисаним укрштањима;
- дефинисање паркинг капацитета у складу са потребама, могућностима реализације и општим саобраћајним концептом, а најважније омогућити спровођење планираних мера и режима функционисања комплетног саобраћајног система. При формирању планског концепта решења саобраћаја, у Генералном урбанистичком плану Врањске Бање усвојена мрежа подсећа на полигону шему, категорисана према планираној намени и функционалним захтевима. На основу овога, формирана је основна зона саобраћаја око градског језгра коју треба опслужити адекватном саобраћајном мрежом и која је изводним правцима одговарајућег ранга повезана на спољно окружење:

- прву, централну зону, чини центар Бање са пешачком зоном-парком;
- следећа је, уже језгро, оивичено градским саобраћајницама првог и другог реда;
- трећу, чини шири простор око градског подручја, обухваћен примарним обилазним прстеном, одакле се изводним правцима - градска саобраћајница I реда (раније, државни пут II реда број 442) остварује веза са државним путем IA реда - аутопут Е-75.

#### Јавни превоз - Друмски превоз

Највећи превозник је "Јединство-Кавим" из Врања, који према подацима за 2008. годину има 507 запослених и 130 аутобуса којима се врши:

- 153 поласка на 22 линије у градском и приградском саобраћају;
- 14 полазака на 6 линија у међуградском и 5 полазака на 5 линија у међународном превозу, што



је укупно превезених 6065 путника на дан у 1 смеру, односно 1100 до 1200 путника у вршном часу/смеру. У просеку је 35 путника по поласку, што даје просечно искоришћење 63-64% по поласку.

За утврђену просечну дужину линије око 20 км добијен је укупни транспортни рад око 112 280п/км на дан. На простору Врањске Бање тренутно не постоји специјално одређен простор за аутобуску станицу. Користи се простор у централној зони и служи искључиво за локалне линије.

### Биланс постојећих намена на територији Плана

Табела 2. - Постојећа намена површина и процентуална заступљеност

ГРАЂЕВИНСКО ЗЕМЉИШТЕ Постојећа намена	Површина (ha)	Процентуална заступљеност (%)
Јавни објекти	4,15	0,93
Комунални објекти	1,30	0,29
Спортско рекреативни комплекси	0,93	0,21
Саобраћај	29,86	6,67
Рурално становање	88,47	19,75
Породично становање (пословање неуређено)	135,02	30,14
Вишепородично становање	1,30	0,29
Пословно-услугне зоне	1,83	0,41
Смештајно-услугне зоне (специјализовани центри)	3,83	0,85
Производно- пословне зоне	40,13	8,96
Објекти посебног значаја	5,17	1,15
Парк и парк-шуме (уређене јавне зелене површине)	34,58	7,72
Водно земљиште	35,56	7,94
Шуме и шумско земљиште	8,74	1,95
Пољопривредно земљиште	57,13	12,75
<b>УКУПНО</b>	<b>448,00</b>	<b>100%</b>
	<b>Површина</b>	<b>Процентуа</b>

	(ha)	лна заступљеност (%)
<b>ПОДРУЧЈЕ ПГР ВРАЊСКЕ БАЊЕ</b>	<b>1355,00</b>	<b>100%</b>
<b>ГРАЂЕВИНСКО ЗЕМЉИШТЕ</b>	448,00	33,10
<b>ГРАЂЕВИНСКО ЗЕМЉИШТЕ ПРОШИРЕЊЕ</b>	116,06	8,61
<b>ПОЉОПРИВРЕДНО ЗЕМЉИШТЕ</b>	207,82	15,34
<b>ШУМЕ И ШУМСКО ЗЕМЉИШТЕ</b>	521,72	38,50
<b>ВОДНО ЗЕМЉИШТЕ</b>	<b>61,40</b>	<b>4,53</b>

### Закључци анализе постојећег стања Становање

- Урбана обнова као битно стратешко опредељење. Из овог произилази очување традиционалних вредности, али и принципи одрживог развоја кроз социјални и културни аспект становања;
- Проширење разноврсности понуде типова становања кроз проширење типолошке класификације становања (корисницима бањских услуга, старим особама, односно младим брачним паровима, запосленима који део времена проводе у централној зони, вишегенерацијским породицама, хендикепираним лицима, социјалним категоријама и другим категоријама становништва, као успостављање тржишних механизма из домена стамбене изградње);
- Обликовање појединих стамбених целина, тако да се формирају препознатљиве амбијенталне целине;
- Модернизација и повећање стамбеног фонда;
- Повећање смештајних капацитета кроз реконструкцију постојећих стамбених капацитета или изградњу нових;
- Размештање планираних делатности и дела радних места у оквиру површина за становање са циљем остваривања мешовитих намена, као и функционално унапређење зоне становања;
- Примењивати на свим нивоима услове који хендикепираним лицима омогућавају кретање, сналажење и боравак у простору;
- Проширењем типолошке класификације становања одговориће се на разноврсне захтеве

корисника, а у циљу подршке развоју тржишне привреде;

- Оживљавање идентитета и реинтерпретација традиционалних облика становања.

### **Централне функције**

- Унапређење и развој градске урбане структуре развојем нових специјализованих врста централних активности;
- Унапређење и развој постојећег система централних активности каналисањем актуелних трендова развоја;
- Дефинисање јавног интереса у сектору градских централних активности;
- Омогућити обезбеђење ефикасног развоја терцијарног сектора (пословања и комерцијалних делатности) а у складу са потребама грађана, јавним и општим вредностима локалне заједнице.

### **Саобраћај**

- Градска саобраћајница, Улица Краља Петра I Ослободиоца, која пролази по целој дужини насеља Врањска Бања повезује појединачно функционалне градске целине, а међусобне комуникације између градских целина обезбеђују се постојећим и новопланираним саобраћајницама;
- Градска саобраћајница, Улица омладинских бригада, повезује Врањску Бању са државним путем I реда ауто-пут Е-75 и Кривом Фејом, и даље;
- Потребно је резервисати и заштити постојећи простор за побољшање елемената локалног саобраћаја као основног чиниоца просторне организације насеља;
- Регулисање мирујућег саобраћаја савременим мерама (изградња довољног броја паркиралишта у партеру и у гаражама, наплата паркирања, уклањање паркинг места са коловоза и улица у најужем центру Врањске Бање итд.);
- Треба у потпуности рехабилитовати пешачки и бициклически саобраћај;
- Јавни градски превоз мора доживети потпуну афирмацију и постати главно превозно средство за повезивање са Врањем, ради повећања укупне мобилности становника, смањења гужви у мотроном саобраћају и побољшање нивоа услуга;
- Реконструкција постојеће саобраћајне мреже у циљу остваривања саобраћајног профила који је могућ.

### **Продукција**

- Створити услове за реструктурирање привреде форсирањем средњих и малих адаптивних

предузећа са профитабилном производњом најпропулзивнијих индустријских грана;

- Створити услове за развој терцијарних делатности, посебно туризма, бањског туризма, трговине, као и услуга разних врста (угоститељство).

### **Рекреација**

- Природне и створене вредности урбаног предела Врањске Бање су истовремено и погодности и ограничења за одређене начине коришћења и уређивања рекреативних простора;
- Обезбеђење што богатије понуде различитих рекреативних садржаја, по свим нивоима организације рекреативних простора и садржаја у Врањској Бањи;
- Обезбеђивање континуитета у функционалном и просторном повезивању рекреативних простора: надовезивањем, интегрисањем, концентрацијом, повезивањем сличних и различитих простора;
- Обезбеђење богате и сложене структуре различитих простора за рекреацију;
- Обезбеђење приступачности рекреативних простора на пешачким дистанцама.

### **Комуналне услуге**

- Модернизација и проширење капацитета комуналних услуга увођењем нових комуналних услуга;
- Повећање квалитета услуга;
- Повећање доступности односно приступачности за све категорије корисника.

### **Техничка инфраструктура**

- Модернизација и проширење мрежа инфраструктурних система;
- Повећање квалитета услуга и инфраструктурних капацитета;
- Проширење разноврсности понуде увођењем нових инфраструктурних система;
- Одрживост у планирању, реализацији и експлоатацији.

### **Евидентирани и заштићени објекти, споменици културе и природе и амбијенталне целине**

Савремени приступ заштити градитељског наслеђа подразумева нову, осавремењену методологију, одређене принципе и утврђене кодексе. Универзални значај наслеђа прихваћен је у савременој културној политици, која посвећује пажњу културној специфичности и културној различитости. Појам „заштита споменика културе“ проширен је на заштиту културног пејзажа, целину историјског простора и његове околине, као и

урбану конзервацију историјских урбаних и природних простора. Али није довољно само сачувати грађевине и физичке структуре, већ је потребно препознати и начин развоја таквог простора, што је битан део очувања његовог културног идентитета.

На подручју обухвата Измена и допуна Плана постоје евидентирана и означена културна добра. Постоје индиције да можда на подручју Плана постоје подземни копови из прошлих времена. У случају проналаска истих све земљане радове који се буду обављали на тим просторима треба да прати археолошки надзор.

## 2. ДРУГА ИЗМЕНА И ДОПУНА ПЛАНА

Друга измена и допуна Плана се израђује у делу:

- Усклађивање са Законом о планирању и изградњи и другим важећим Законима и Правилницима;
- Промена појединих претежних намена;
- Промена траса појединих градских саобраћајница и прилаза;
- Промена трасе техничке инфраструктуре;
- Промена појединих правила уређења и правила грађења.

Друга измена и допуна Плана обухвата следеће локације и обухвате:

• **Локација 1** – обухват у оквиру катастарских парцела 1545/3- део, 2046, 2047, 2043-део, 2042/1-део, 2042/2 – део, 2041- део, 2045/1, 2045/4, 2045/5-део, 2045/3 – део, 2986/1 – део (Бањска река), 3056-део, 2052/1 – део, 2052/2 – део, 3054/1 – део, 3055 – део, 1797 – део КО Врањска Бања:

- Намена Становање малих густина, на делу катастарске парцеле 2045/4 КО Врањска Бања, мења се у намену Пословно услужни садржаји;
- На простору уз улицу Партизански пут (северна страна) мења се намена Саобраћајни објекти Паркинг: J-16 (површина јавне намене) у намену Пословно услужни садржаји (површина остале намене);
- Мења се максимална спратност објекта на П+8 и планира се изградња терасастог објекта;
- Саобраћајни објекти Паркинг: J-16 (површина јавне намене) уз градску сабирну саобраћајницу, улица Партизански пут (јужна страна), на катастарској парцели 1545/3 КО Врањска Бања се измешта према северозападу

на локацији уз градску саобраћајницу I реда, улица Партизански пут (југозападна страна), на катастарској парцели 1545/3 КО Врањска Бања, у складу са графичким прилогом 7.2. Регулација и нивелационо решење саобраћаја;

- На катастарској парцели 2042/1 КО Врањска Бања, мења се намена Саобраћајни објекти Паркинг: J-16 (површина јавне намене) у намену Пословно услужни садржаји (површина остале намене);
- Део градске саобраћајнице I реда, улица Партизански пут, мења попречни профил саобраћајнице из 12,00м (3,0м+6,0м+3,0м) у 11,75м (3,0м+6,0м+2,75м) и 11,75м (3,00м+6,00м+1,00м+1,75м), у складу са графичким прилогом 7.2. Регулација и нивелационо решење саобраћаја;
- Део градске сабирне саобраћајнице, улица Партизански пут, мења попречни профил саобраћајнице из 7,5м (6,0м+1,5м) у 8,75м (6,0м+2,75м) и 8,75 (6,0м+1,0м+1,75м), у складу са графичким прилогом 7.2. Регулација и нивелационо решење саобраћаја;
- Прилаз до спомен обележја - Споменик палим борцима Народно ослободилачке борбе мења трасу и попречни профил, у складу са графичким прилогом 7.2. Регулација и нивелационо решење саобраћаја;
- Измештање бустер станице са пратећом инфраструктуром, у складу са уловима ЈП "Водовод" Врање;

• **Локација 2** – обухват у оквиру катастарских парцела 2986/1 део (Бањска река), 2741/2 – део, 2741/1 – део, 2995/3 – део, 2750, 2751, 2752, 2744, 2747, 2745, 2746, 2748, 2749, 2034 – део, 2743/1 – део, 2757, 2753, 2743/8, 2743/3 – део КО Врањска Бања:

- Простор на делу катастарске парцеле 2744 КО Врањска Бања мења намену Саобраћајни објекти - Трг (површина јавне намене) у намену Пословно услужни садржаји (површина остале намене);
- Простор на делу катастарске парцеле 2744 КО Врањска Бања мења намену Уређене зелене површине (површина јавне намене) у намену Пословно услужни садржаји (површина остале намене);
- Простор на делу катастарске парцеле 2744 КО Врањска Бања мења намену Јавни објекти J-9 Рехабилитациони центар (површина јавне намене) у намену Пословно услужни садржаји (површина остале намене);

- Даје се могућност изградње резервоара за нафту и гас, водоторњева и других резервоара за воду, изворишта, фонтане (чесме) и хидраната;
- Прилаз (површина јавне намене) испред Јавног објекта Ј-9 Рехабилитациони центар укида се и мења намену у Пословно услужни садржаји (површина остале намене);
- Мења се максимална спратност објекта на П+4. За реконструкцију и доградњу објекта Рехабилитационог центра, Кичера и Хотела Железничар, максимална спратност према условима Завода за заштиту споменика културе Ниш;
- Мења се траса стамбене саобраћајнице и прилаза;
- Саобраћајни објекти Паркинг: Ј-16 (површина јавне намене), мења намену у Пословно услужни садржаји (површина остале намене);
- Планирани резервоар се са кат парцеле 2753 КО Врањска Бања измешта на постојећу локацију резервоара, кат парцела 2743/4 КО Врањска Бања, у складу са Условима ЈП "Водовод" Врање;
- Предвиђа се измештање постојеће трафостанице 1712 МБТС Железнички дом Врањска Бања са постојеће локације (кат парцеле 2034 КО Врањска Бања) на планирану локацију (кат парцеле 2034 КО Врањска Бања), у складу са графичким прилогом 9.2. Електроенергетска и телекомуникациона инфраструктура.
- Допуњује се претежна намена у оквиру пословно услужне зоне наменама: домови здравља, здравствене станице, станица за хитну помоћ, поликлинике и лекарске ординације.
- **Локација 3** – обухват у оквиру катастарских парцела 1884/1 -део, 1883 – део, 2008/4, 2008/3, 3058/1 – део, 2008/1, 2009/1, 2009/2 – део, 2010/1, 2012/2, 2012/3 – део, 2010/2 – део, 2986/1 – део (Бањска река), 2986/10 – део, 2006/1 – део, 2986/11 – део КО Врањска Бања:
  - Јавна намена Посебни објекти-Спорт Ј-14 (површина јавне намене) мења се у намену Пословно услужни садржаји (површина остале намене);
  - Планира се максимална спратност објекта П+4;
  - Део стамбене саобраћајнице мења попречни профил саобраћајнице, повећањем регулационе ширине, из 7,0м (5,5м+1,5м) у 8,5м (1,5м+5,5м+1,5м,) у складу са графичким прилогом 7.2. Регулација и нивелационо решење саобраћаја;
- **Локација 4** – обухват у оквиру катастарских парцела 2995/5 – део, 2053/1, 2053/2, 2986/1 – део (Бањска река), 2741/2 – део, 2054 – део КО Врањска Бања:
  - На простору уз стамбену саобраћајницу укида се намена Саобраћајни објекти - Паркинг: Ј-16 (површина јавне намене);
  - Простор на делу катастарске парцеле 2053/1 КО Врањска Бања мења намену Уређене зелене површине (површина јавне намене) у намену Пословно услужни садржаји (површина остале намене), уз могућност изградње резервоара за нафту и гас, водоторњева и других резервоара за воду, изворишта, фонтане (чесме) и хидраната;
  - Планира се максимална спратност објекта П+1;
- **Локација 5** – обухват у оквиру катастарских парцела 2742 – део, 2705 – део, 2740, 2995/3 – део КО Врањска Бања.
  - Мења се у правилима грађења да је могућа реконструкција и доградња постојећих објеката до П+2+Пк. Објекте који су под заштитом Завода за заштиту споменика културе Ниш, могуће је реконструисати и доградити у складу са условима Завод за заштиту споменика културе Ниш.
  - Мења се постојећа инфраструктура, у складу са условима Имаоца јавних овлашћења.
- **Локација 6** – обухват у оквиру катастарских парцела 1667/3-део, 1660-део, 1667/4-део, 1667/5-део, 1665-део, 1667/6-део 1667/7-део КО Врањска Бања.
  - Скраћује се прилаз. Простор на делу катастарских парцела 1667/6 и 1667/7 КО Врањска Бања мења намену Прилаз (површина јавне намене) у намену Становање малих густина (површина остале намене);
- **Локација 7** – обухват у оквиру катастарских парцела 1667/3-део, 1660-део, 1667/4-део, 1667/5-део, 1665-део, 1667/6-део 1667/7-део КО Врањска Бања.
  - Укида се планирана окретница и повећава се регулациона ширина прилаза на 4,м према истоку на делу катастарске парцеле 3104 КО Врањска Бања. Простор на делу катастарских парцела 3104 и 232/ КО Врањска Бања мења намену Прилаз (површина јавне намене) у

намену Становање малих густина (површина остале намене);

- **Локација 8** – обухват у оквиру катастарских парцела 1173/2-део, 1109/1-део, 1110/2-део, 1111-део, 1115-део, 1117-део, 1118/4-део, 1165-део, 1166-део и 1169-део КО Врањска Бања.

- Укида се стамбена саобраћајница и окретница са кат парцеле 1118/4 КО Врањска Бања и окретница се планира до кат парцеле 1118/4 КО Врањска Бања. Простор на делу катастарских парцела 1118/4, 1165 и 1166 КО Врањска Бања мења намену Стамбена саобраћајница (површина јавне намене) у намену Становање малих густина (површина остале намене);

- **Локација 9** – обухват у оквиру катастарских парцела 114/3-део, 114/2-део, 114/4-део, 112/3-део, 112/2-део, 112/1-део, 119-део и 120-део КО Врањска Бања.

- Стамбена саобраћајница се помера ка северозападној страни катастарских парцела 114/2 и 114/4 КО Врањска Бања.

- **Локација 10** – обухват у оквиру катастарске парцеле 570/2, 570/3-део, 570/4-део и 3003-део КО Врањска Бања.

- Намена Становање малих густина мења се у намену Становање средњих густина.

- Допуњује се компатибилна намена наменом социјално становање.
- Додаје се максимална спратност објекта за социјално становање П+4.

- **Локација 11** – обухват у оквиру катастарске парцеле 546/1 КО Врањска Бања.

- Намена Посебно становање мења се у намену Становање великих густина.

- Допуњује се компатибилна намена наменом социјално становање.

### ТЕКСТУАЛНИ ДЕО ПЛАНА ГЕНЕРАЛНЕ РЕГУЛАЦИЈЕ ВРАЊСКЕ БАЊЕ И ИЗМЕНА И ДОПУНА ПЛАНА ГЕНЕРАЛНЕ РЕГУЛАЦИЈЕ ВРАЊСКЕ БАЊЕ МЕЊА СЕ У СЛЕДЕЋИМ ТАЧКАМА:

**2.1. У целини 2.0. Измена и допуна плана генералне регулације Врањске Бање, поглавље 2.9. мења се и гласи:**

**У целини 3.0. ПРАВИЛА УРЕЂЕЊА** поглавље 3.2. ПРОСТОРНЕ КАРАКТЕРИСТИКЕ ПРЕДЛОЖЕНОГ РЕШЕЊА, тачка 3.2.1. Планиране намене површина на територији Плана, Табела 3.-

Биланс постојећих и планираних намена - упоредна табела се мења и гласи:

Табела 3. - Биланас постојећих и планираних намена - упоредна табела

Намена	Постојеће стање		План	
	Површина (ha)	Проц.заст т. (%)	Површина (ha)	Проц.заст т. (%)
<b>Земљиште за јавне намене</b>				
• Јавни објекти и специјализовани центри	5,8	1,2	5,2	1,1
• Комунални, инфраструктурни саобраћајни комплекси и објекти	3,8	0,8	3,8	0,8
• Спортско -рекреативни комплекси	15,5	3,1	14,8	3,0
• Саобраћајнице	81,4	16,5	80,7	16,4
• Паркинг и трг-сквер	1,6	0,3	1,4	0,2
• Парковске и уређене јавне зелене површине, шуме и парк-шуме	86,0	17,4	85,6	17,4
<b>Укупно:</b>	<b>194,1</b>	<b>39,3</b>	<b>191,5</b>	<b>38,9</b>
<b>Земљиште за остале намене</b>				
• Рурално становање	24,6	4,96	24,6	4,9
• Становање малих густина	173,8	35,3	174,0	35,3
• Становање средњих густина	6,2	1,3	5,7	1,2
• Виле и пансионери	3,8	0,8	4,1	0,8

• Становање великих густина	3,0	0,6	2,6	0,5
• Посебно становање	8,2	1,6	8,6	1,7
• Пословно-услужни садржаји	17,1	3,5	22,0	4,5
• Индустрија и и производне зоне	14,2	2,9	14,2	2,9
• Пословно производни комплекси	27,6	5,6	27,6	5,6
• Верски објекти	0,2	0,04	0,2	0,04
<b>Укупно:</b>	<b>278,7</b>	<b>56,6</b>	<b>283,6</b>	<b>57,4</b>
<b>Неизграђено земљиште</b>				
• Слободно неизграђено земљиште, неуређено зеленило	2,3	0,4	-	-
• Речна корита и водно земљиште	4,3	0,9	4,3	0,9
• Заштитни појас инфраструктурног коридора	13,6	2,8	13,6	2,8
<b>Укупно:</b>	<b>20,2</b>	<b>4,1</b>	<b>17,9</b>	<b>3,7</b>
<b>УКУПНО ПГР:</b>	<b>493,0</b>	<b>100%</b>	<b>493,0</b>	<b>100%</b>

**2.2. У целини 3.0. ПРАВИЛА УРЕЂЕЊА, Плана генералне регулације Врањске Бање, поглавље 3.2. Просторне карактеристике предложеног решења, тачка 3.2.2. Подела територије Плана на зоне, **ТИПИЧНА УРБАНА ЗОНА 9, мења се и гласи:****

ТУЗ 3.7 - Пословно-услужне зоне су лоциране уз Улицу јужноморавских бригада и Краља Петра Првог ослободиоца, уз реку Бањштицу, новопланирану сабирну саобраћајницу (војни магацини) и блок на коме се налази постојећи Рехабилитациони центар, Кичер и Хотел Железничар.

**2.3. У целини 3.0. ПРАВИЛА УРЕЂЕЊА, Плана генералне регулације Врањске Бање, поглавље Урбанистичке зоне на територији плана, тачка 3.3.1. Грађевинско земљиште за јавне намене и садржаје, тачка 3.3.1.2. Јавне службе и администрација, став 6. Јавни објекти J-9: Рехабилитациони центар се у целости брише.**

**2.4. У целини 3.0. ПРАВИЛА УРЕЂЕЊА, Плана генералне регулације Врањске Бање, поглавље Урбанистичке зоне на територији плана, тачка 3.3.1. Грађевинско земљиште за јавне намене и садржаје, тачка 3.3.1.3. Комунални објекти и садржаји, додаје се:**

- Јавни објекти J-19: Погони градског водовода - резервоари  
Локација Резервоар прве висинске зоне Изумно запремине 50 м<sup>3</sup> је утврђена на основу надлежног комуналног предузећа и Планом је предвиђена на градском земљишту, на кат. парцели 2743/4КО Врањска Бања. Садржаје на парцели организовати у складу са потребама и захтевима належног ЈКП.

**2.5. У целини 3.0. ПРАВИЛА УРЕЂЕЊА, Плана генералне регулације Врањске Бање, поглавље Урбанистичке зоне на територији плана, тачка 3.3.1. Грађевинско земљиште за јавне намене и садржаје, тачка 3.3.1.4. Комплекси за спорт и рекреацију мења се и гласи:**

- Јавни објекти J-14: Спорт и рекреација (спортски терени и игралишта, мање спортске сале, балон сале)  
Планом се делимично задржава постојећи комплекс парка уз могућност његове реконструкције и повећања техничке и просторне опремљености. Слободне парковске површине усмерити на спонтану рекреацију: шетња, забава, игра, разонода, одмор у природи, а за активан облик рекреације, односно спорта предвидети у постојећим и новопланираним посебно уређеним површинама, просторијама и објектима. Планира се изградња спортских терена и објеката на потезу поред реке.

**2.6. У целини 3.0. ПРАВИЛА УРЕЂЕЊА, Плана генералне регулације Врањске Бање, поглавље Урбанистичке зоне на територији плана, тачка 3.3.1. Грађевинско земљиште за јавне намене и садржаје, тачка 3.3.1.5. Парцеле саобраћајних комплекса, став 2. мења се и гласи:**

- Јавни објекти J-16: Јавни паркинг простори  
Постојећа паркиралишта су уз Улицу Краља Петра I Ослободиоца и уз сабирну саобраћајницу поред реке, као и паркирање уз градску саобраћајницу првог реда.  
Поред постојећих површина за паркирање, која се увеликој мери задржавају, планиране су и

нове локације за јавна паркиралишта. Активирањем десне обале Бањске реке стање мирујућег саобраћаја обавезује на планирање већих паркиралишта. Проблем паркирања моторних возила је у већој мери изражен, те би поштовањем саобраћајних прописа као и организацијом паркирања као и планирањем нових паркинг простора ослободили поједине саобраћајне површине (тротоари и коловози).

У деловима зоне колективног становања и на потезима где су одређене активности (образовање и трговина) које су свакодневно посећене од већег броја корисника, недовољан је број паркинг места, те је планом предвиђено повећање површина за стационарни саобраћај.

**2.7. У целини 3.0. ПРАВИЛА УРЕЂЕЊА, Плана генералне регулације Врањске Бање,** поглавље Урбанистичке зоне на територији плана, тачка 3.3.2. Грађевинско земљиште за остале намене, став 9. **мења се и гласи:**

• **Типична урбана зона 9 - пословно услужне зоне**

Пословно-услужни садржаји на територији Плана су предвиђени на неколико постојећих и нових, слободних локација и то у делу насеља уз градску саобраћајницу првог реда Краља Петра првог ослободиоца, јужноморавске улице и улице Партизански пут, простор на коме се налази постојећи Рехабилитациони центар, Кичер и Хотел Железничар и простор уз Бањску реку.

**2.8. У целини 3.0. ПРАВИЛА УРЕЂЕЊА, Плана генералне регулације Врањске Бање,** поглавље 3.5. Правила регулације, Општа правила грађења и регулације, први став **мења се и гласи:**

Планирани објекат може се градити искључиво у границама сопствених парцела.

Могућа је изградња више објеката на једној грађевинској парцели, у складу са посебним правилима грађења овог Плана.

**2.9. У целини 2.0., Измена и допуна плана генералне регулације Врањске Бање,** поглавље 2.12., поглавље 3.6. САОБРАЋАЈ, ЗЕЛЕНИЛО И ИНФРАСТРУКТУРА, тачка 3.6.3. Рекреативне, слободне и зелене површине, Рекреативне површине, Потенцијали и ограничења за развој мрежа простора за рекреацију и спорт, тачка 1 **мења се и гласи:**

**1. Природне вредности као потенцијал и ограничење за развој рекреативних простора**

- **Парк** - парк постоји и добро је лоциран у урбаној структури;
- **Парк-шума** –добар положај парк шуме у грађевинском подручју;
- **Шума** - шумске заједнице на побрђу Врањске Бање чине котлински оквир око Врањске Бање;
- **Реке и водотоци** - кроз подручје Плана протиче Бањска река-Бањштица;
- **Морфологија терена** - природна погодност за развој различитих рекреативних простора заснива се на разноврсној морфологији подручја Плана. Брдовити терени на истоку-југоистоку и северозападу и њихова међусобна удаљеност диктирају изградњу на простору па се планира заштита ових потеза од изградње и њихово адекватно коришћење у рекреативне сврхе уз могућност повезивања са одговарајућим садржајима комерцијалног карактера. Насупрот томе површине у низијском потезу Плана треба користити за развој већих рекреативно спортских терена.

**2.10. У целини 3.0. ПРАВИЛА УРЕЂЕЊА, Плана генералне регулације Врањске Бање,** поглавље 3.6. САОБРАЋАЈ, ЗЕЛЕНИЛО И ИНФРАСТРУКТУРА, тачка 3.6.4. Техничка инфраструктура, Хидротехничка инфраструктура, тачка *Водовод, постојеће стање,* **мења се и гласи:**

Постојеће стање водоводне мреже и система водоснабдевања (главног доводног колектора) тренутно не задовољава потребе у периодима повећане потрошње, нарочито преко лета.

Формирају се нова насеља, па је самим тим повећана потрошња воде и захтева се проширење водоводне мреже. Из тог разлога је потребно извршити проширење главног колектора довода воде. Секундарна мрежа је делимично изграђена од АЦ цеви (азбест цементних цеви) које је потребно заменити због даље забране употребе истих и дотрајалости.

Постојећи систем за снабдевање водом Врањске Бање састоји се од следећих водопривредних и комуналних објеката:

- Главни доводни цевовод дужине око 3,00 км, профила АСС DN 200mm;

- Секундарна мрежа о којој нема прецизних података али се њена дужина процењује на око 20,00 км;
- Пумпна станица друге висинске зоне;
- Резервоар прве висинске зоне Изумно запремине 50м<sup>3</sup>;
- Резервоар друге висинске зоне Каталенац запремине 2 x 600м<sup>3</sup>.
- Бустер станица за снабдевање насеља водом, у насељу Црквиште.

**2.11. У целини 3.0. ПРАВИЛА УРЕЂЕЊА, Плана генералне регулације Врањске Бање, поглавље 3.6. САОБРАЋАЈ, ЗЕЛЕНИЛО И ИНФРАСТРУКТУРА, тачка 3.6.4. Техничка инфраструктура, Хидротехничка инфраструктура, тачка *Водовод, планирано стање, Дистрибутивни систем додаје се:***

Планира се измештање бустер станице за снабдевање насеља водом, у насељу Црквиште, са катастарске парцеле 2041 КО Врањска Бања на катастарску парцелу 2741/2 КО Врањска Бања. Неопходно је да пумпна станица буде подземна и истих карактеристика као и постојећа. Пројектовати нову хидротехничку инсталацију у складу са овим Планом.

**2.12. У целини 3.0. ПРАВИЛА УРЕЂЕЊА, Плана генералне регулације Врањске Бање, поглавље 3.6. САОБРАЋАЈ, ЗЕЛЕНИЛО И ИНФРАСТРУКТУРА, тачка 3.6.4. Техничка инфраструктура, Хидротехничка инфраструктура, *Водовод, након тачке планирано стање додаје се тачка:***

• **Услови за прикључење**

Одобрење за прикључење на систем јавног водовода и јавне фекалне канализације издаје се у управном поступку на захтев инвеститора, односно власника или корисника јавне својине (у даљем тексту: корисник), у складу са законом којим се уређује планирање и изградња и правилником којим се уређује поступак спровођења обједињене процедуре електронским путем.

Услови за пројектовање и прикључење издаје вршилац комуналне делатности и исти нарочито садрже обавезу прибављања сагласности на пројекат хидротехничких инсталација за објекте за које је обавезна израда таквог пројекта према закону којим се уређује планирање и изградња и износ накнаде за прикључење на инфраструктурну мрежу, као и износ других накнада, односно такси, у складу са посебним законом.

Сагласност на пројекат хидротехничких инсталација из претходног става је обавезан услов за издавање грађевинске дозволе.

За издавање употребне дозволе обавезан услов је мишљење вршиоца комуналне делатности о усаглашености изведених инсталација са пројектом из става два, на који је вршилац комуналне делатности дао сагласност.

• **Услови за прикључење на водоводну мрежу**

Извод из важеће Одлуке:

Технички систем за испоруку воде представља техничко-технолошку целину коју чине следећи јавни водоводни објекти: брана са акумулацијом, бунари, извори са постројењима, сви објекти за захват воде, уређаји за пречишћавање воде, црпна постројења са уређајима, резервоари, главни цевоводи, водоводне мреже са прикључцима, јавне чесме прикључене на водоводну мрежу, подземни и надземни хидранти везани на јавну водоводну мрежу и водоводни испусти за испирање водоводне мреже.

Улична водоводна мрежа јесте део градске водоводне мреже за снабдевање водом у појединој улици на коју се непосредно водоводним прикључком прикључују корисници.

Унутрашње водоводне инсталације јесу водоводи и уређаји корисника иза главног водомера који су спојени на градски водовод, укључујући и водомерно склониште.

Водоводни прикључак јесте цевовод питке воде од споја на уличној водоводној мрежи до главног водомера смештеног у објекту или изван њега, укључујући и водомер.

Водомер јесте одговарајући стандардизовани мерни уређај који се поставља на мерно место који читава вршилац комуналне делатности.

Водомерно склониште јесте простор за смештај једног или више водомера са припадајућом арматуром ( шахт, окно) на парцели или просторији унутар објекта.

Сваки објекат који се снабдева водом из јавног водовода, мора имати свој засебан прикључак.

Прикључак почиње уличним затварачем од споја са уличном водоводном цеви који се преко прикључног вода завршава у склоништу за водомер иза водомера, а испред другог затварача.

Водоводна инсталација која се налази иза прикључка представља унутрашњу водоводну инсталацију корисника.



Уколико не постоји други затварач, прикључак се завршава код првог споја иза водомера, који није удаљен више од 10 цм од водомера.

Уређаји и инсталације за снабдевање водом и обезбеђење притиска (хидрофор, базен, регулатори притиска, као и унутрашња хидрантска мрежа и сл.) део су унутрашње инсталације корисника, без обзира где су смештени и њихово одржавање врши корисник или група корисника о свом трошку.

Одређена одступања од наведених услова могућа су искључиво уз сагласност ЈП "Водовод" Врање.

### 2.13. У целини 3.0. ПРАВИЛА УРЕЂЕЊА,

**Плана генералне регулације Врањске Бање, поглавље 3.6. САОБРАЋАЈ, ЗЕЛЕНИЛО И ИНФРАСТРУКТУРА, тачка 3.6.4. Техничка инфраструктура, Хидротехничка инфраструктура, фекална канализација, након тачке планирано стање** додаје се тачка:

#### • Услови за прикључење на фекалну канализациону

Извод из важеће Одлуке:

Јавна канализација јесте скуп техничко-санитарних објеката и мера, којима се обезбеђује непрекидно и систематско сакупљање, одвођење, пречишћавање и испуштање отпадних и атмосферских вода насеља и привреде у одговарајуће пријемнике-реципијенте, који се састоји од:

- фекалне канализационе мреже са припадајућим објектима-улични цевовод са уличним ревизионим окнима; и

- атмосферске канализационе мреже-улични цевовод са уличним ревизионим окнима и уличним сливничким решеткама;

Улична јавна канализација јесте део градске канализационе мреже на коју се непосредно канализационим прикључком прикључују корисници, преко канализационог шахта за прикључење.

Прикључак на фекалну канализацију је цевовод од споја са уличном јавном канализацијом до првог ревизионог шахта у дворишту или имању корисника, уколико га има или до регулационе линије уколико ревизиони шахт не постоји.

Прикључци на јавну фекалну канализацију могу бити: гравитациони и под притиском.

Сливници као део коловозне конструкције се прикључују на систем јавне канализације само под условима и на основу сагласности и надзора вршиоца комуналне делатности.

За потребе једне парцеле са једним власником може се изградити само један прикључак, непосредно са јавне фекалне канализације, на који се унутар парцеле прикључују сви објекти. Сваки објекат унутар једне парцеле намењен за производну или услужну делатност који има засебну грађевинску дозволу, може имати свој засебан прикључак на изграђену јавну фекалну канализацију, на основу сагласности вршиоца комуналне делатности.

Унутрашња канализациона инсталација јесу водови и уређаји корисника за одвођење отпадних вода у градску канализацију, који почињу од места прилива отпадних вода, а завршавају се на месту прикључења.

Канализација сепаратног типа јесте канализациони систем у коме постоји посебна канализација за одвођење отпадних вода и посебна канализација за одвођење атмосферских вода.

Отпадне и друге воде јесу комуналне отпадне воде, технолошке отпадне воде и атмосферске воде.

Јавну фекалну канализацију чине следећи међусобно повезани функционални објекти: гравитациони и потисни водови; ревизиони шахтови; шахтови и шахтови посебних намена (нпр. узорковање, мерење протока и др.); ваздушни вентили; канализационе црпне станице; постројења за пречишћавање отпадних вода; испусне грађевине; одводни цевоводи; и други припадајући објекти и уређаји.

Системи одвођења воде морају бити изграђени и одржавани тако да осигуравају правилно и сигурно одвођење прорачунатих количина отпадних и других вода, а граде се и користе према важећим прописима и водопривредним условима.

Интерну фекалну канализацију (канализацију корисника) чине следећи међусобно повезани и функционални објекти: прикључни водови до јавне канализационе мреже (у даљем тексту: прикључак); технички и санитарни објекти за прикупљање отпадних и других вода; гравитациони и/или потисни цевоводи до прикључка на јавну канализациону мрежу; улазне грађевине из отворених канала; отворени канали; ревизиони шахтови; сливници са сопственим таложником и сифоном; ретенциони базени; постројење за претходно пречишћавање отпадних и других вода; објекти за мерење протока; објекти за обезбеђивање узимања узорака; и први ревизиони шахт на месту спајања интерне и јавне канализационе мреже.

Ради заштите објеката од повратног дејства отпадних вода изазваних успорима уличних одвода,

положај санитарних објеката (сливника, нужника, ревизионих отвора које чине интерну инсталацију и инсталацију посебне намене) не може бити испод коте поклопца првог ревизионог окна узводно од места прикључења на јавној фекалној канализацији.

Изузетно, вршилац комуналне делатности може писаним путем одобрити прикључење објеката чији су санитарни уређаји испод коте поклопца првог ревизионог окна узводно од места прикључења на јавној фекалној канализацији, уколико су пројектовани и уграђени заштитни уређаји.

Заштитни уређај уграђује корисник и исти је саставни део интерне канализационе инсталације.

У случају штете на објекту корисника, због непостојања или неисправности уређаја, или због непостојања канализационог прикључног шахта, трошкове отклањања настале штете сноси корисник оваквог прикључка.

Одређена одступања од наведених услова могућа су искључиво уз сагласност ЈП “Водовод” Врање.

**Услови и одобрење на прикључак на јавну водоводну и канализациону мрежу издају се у складу са условима ЈП „Водовод” Врање.**

## **2.14. У целини 3.0. ПРАВИЛА УРЕЂЕЊА,**

**Плана генералне регулације Врањске Бање,** поглавље 3.6. САОБРАЋАЈ, ЗЕЛЕНИЛО И ИНФРАСТРУКТУРА, тачка 3.6.4. Техничка инфраструктура, Хидротехничка инфраструктура, после тачке Атмосферска канализација – планирано стање, додаје се тачка:

### ***Мере заштите система јавне канализације***

Ради заштите јавне канализације забрањено је:

1) користити јавну фекалну канализацију за одвођење атмосферских вода са сливних површина (кровова, дворишта, стаза и других површина);

2) одводити атмосферске и отпадне воде преко унутрашњих инсталација канализације суседне зграде, односно земљишта;

3) укључивати олуке и друге одводе атмосферске воде у фекалну канализацију;

4) испуштати отпадне и друге воде и материје којима се угрожава предвиђени хидраулички режим тока одвођења отпадних и атмосферских вода, водонепропусност јавне канализационе мреже, рад хидромашинске и управљачке опреме јавне канализације, протицање или пречишћавање отпадних вода, третман муља или материје које могу оштетити канализациону мрежу;

5) испуштати отпадне и друге воде које садрже опасне и штетне материје изнад граничне вредности емисије;

б) испуштати круте и вискозне материје, које саме или у контакту са другим материјама могу проузроковати сметње у објектима јавне фекалне канализације (нпр.: пепео, слама, отпаци и струготине метала, пластике, дрвета, стакла, отпад од текстила, отпад животињског порекла као што су перје, длака, животињска утроба и др), отпадна уља и мазива и отпадна јестива уља, хемикалије и боје, као и муљ из таложника локалних канализационих система, односно муљ који настаје при пречишћавању отпадних и атмосферских вода, цементни и кречни муљ, остаци бетона и азбестног отпада, остали грађевински шут, материје које настају чишћењем и одржавањем асфалтних база и др;

7) испуштати медицински отпад и агресивне материје (киселине и базе) и остале штетне материје које неповољно утичу на материјал од ког су израђени објекти јавне канализације, а нису претходно пречишћене до нивоа граничне вредности емисије;

8) испуштати отпадне и друге воде које садрже неразградиве и тешко разградиве материје;

9) испуштати отпадне и друге воде које садрже опасне материје који штетно утичу на раднике које врше одржавање објеката јавне канализације;

10) испуштати сакупљене отпадне воде и остатке из процеса пречишћавања отпадних вода из локалних система канализације испод граничне вредности емисије дате у табели 1 ове одлуке, осим на локацији дефинисане од стране овлашћеног предузећа;

11) испуштати гасове (сумпорводоник, сумпор диоксид, цијаниди, хлор и сл.), патогене бактерије или вирусе;

12) испуштати невезани зрнасти материјал са зелених јавних површина (паркови и др.), зрнасти и прашинасти грађевински материјал и грађевински отпад, као и нечистоће са саобраћајница и других саобраћајних површина у току њиховог чишћења и прања у атмосферску канализацију;

13) испуштати запаљиве и/или експлозивне материје: нафту, лаке и тешке деривате нафте (бензини, лож уље, етри, алкохоли, катран, битумен), органске раствараче - бензен, хексан, толуен, ксилол и други, природне и вештачке смоле и у атмосферску канализацију;

14) изливати садржај септичких јама на јавну површину и у систем јавне канализације,

15) неовлашћено отварање поклопца ревизионих шаhti и сливника на јавној канализацији;

16) вршење других радњи којима се угрожава нормално функционисање или наноси штета систему јавне канализације.

**2.15. У целини 3.0. ПРАВИЛА УРЕЂЕЊА, Плана генералне регулације Врањске Бање, поглавље 3.6. САОБРАЋАЈ, ЗЕЛЕНИЛО И ИНФРАСТРУКТУРА, тачка 3.6.4. Техничка инфраструктура, Електроенергетска инфраструктура, тачка Концепција развоја се допуњује:**

Предвиђа се измештање постојеће трафостанице 1712 МБТС Железнички дом Врањска Бања са постојеће локације (кат парцеле 2034 КО Врањска Бања) на планирану локацију (кат парцеле 2034 КО Врањска Бања), у складу са условима Имаоца јавних овлашћења, "ЕПС Дистрибуције" доо Београд, а према графичким прилогом 9.2. Електроенергетска и телекомуникациона инфраструктура.

**2.16. У целини 3.0. ПРАВИЛА УРЕЂЕЊА, Плана генералне регулације Врањске Бање, поглавље 3.6. САОБРАЋАЈ, ЗЕЛЕНИЛО И ИНФРАСТРУКТУРА, тачка 3.6.4. Техничка инфраструктура, Електроенергетска инфраструктура, после тачке Концепција развоја, додаје се тачка:**

**• Услови за прикључење на електроенергетску мрежу**

Условне и одобрења за прикључак на електроенергетску мрежу извести у складу са условима ЕПС Дистрибуције-Огранак Врање.

- У заштитном појасу, испод, изнад или поред енергетског објекта, супротно закону, техничким и другим прописима не могу се градити објекти, изводити други радови, нити засађивати дрвеће и друго растиње.
- Власници и носиоци других права на непокретностима које се налазе у заштитном појасу, испод, изнад или поред енергетског објекта не могу предузимати радове или друге радње којима се онемогућава или угрожава рад енергетског објекта без претходне сагласности "ЕПС Дистрибуције" доо Београд, Огранка Врање који је власник, односно корисник енергетског објекта.

**2.17. У целини 3.0. ПРАВИЛА УРЕЂЕЊА, Плана генералне регулације Врањске Бање, поглавље 3.6. САОБРАЋАЈ, ЗЕЛЕНИЛО И ИНФРАСТРУКТУРА, тачка 3.6.4. Техничка**

инфраструктура, Снабдевање природним гасом целина 2.14. и 2.15, Измене и допуне плана генералне регулације Врањске Бање, мења се у целости и гласи:

**Извод из Просторног плана града Врања**

На подручју Града Врања нема гасовода и гасоводних објеката, а планирана траса магистралног гасовода "Јужни ток" води долином Јужне Мораве ка Врању. Главне мерно-регулационе станице планиране су у Лесковцу и Врању. Просторним планом Града Врања се омогућава реализација гасоводне инфраструктуре у складу са законском регулативом и техничким прописима. План детаљне регулације разводног гасовода РГ 11-02 Лесковац-Врање са пратећим објектима на територији града Врања обухвата простор уже зоне заштите разводног гасовода РГ 11-02 и пратећих објеката: Главне мерно-регулационе станице „Врање“, пријемно-чистачког места (ПЧМ) из правца Лесковца и отпремно-чистачког места (ОЧМ) према граници БЈРМ у оквиру комплекса Главне мерно-регулационе станице и оптичког кабла за телеметрију и управљање системом.

**Општи услови**

Инвеститор је обавезан да уради пројектну документацију за гасоводну мрежу Врањске Бање, према постојећим техничким условима „Југоросгаза“ АД Београд.

Инвеститор-пројектант се обавезује, да пре извођења радова на изградњи објеката и инсталација, достави извођачки пројекат „Југоросгазу“ АД Београд на увид.

Инвеститор-извођач радова је обавезан да званичним дописом обавести „Југоросгаз“ АД Београд о времену почетка извођења радова, ради обележавања на терену.

У близини гасовода ископ земље обавезно вршити ручним алатом и са посебном пажњом, како не би дошло до оштећења гасовода. Уколико приликом извођења радова дође до оштећења гасовода, сви трошкови падају на терет инвеститора.

Потребно је придржавати се следећих прописа:

1. Закона о енергетици ("Службени гласник РС", број 145/14);
2. Закона о цевоводном транспорту гасовитих и течних угљоводоника и дистрибуцији гасовитих угљоводоника ("Службени гласник РС", број 104/09);
3. Правилника о условима за несметан и безбедан транспорт природног гаса гасоводима

притиска већег од 16 bar ("Службени гласник РС", број 37/13, 87/15);

4. Правилника о условима за несметан и безбедан транспорт природног гаса гасоводима притиска већег од 16 bar ("Службени гласник РС", број 37/13, 87/15);

5. Правилника о техничким условима за несметан и безбедан транспорт нафтоводима и продуктоводима ("Службени гласник РС", број 37/13);

6. Правилника о условима за несметану и безбедну дистрибуцију природног гаса гасоводима притиска од 16 bar ("Службени гласник РС", број 86/15).

На предметном подручју не постоји изграђена гасоводна мрежа или објекти у надлежности ЈП "Србија гас" Београд.

План је усаглашен са Просторним планом града Врања и Планом детаљне регулације разводног гасовода РГ 11-02 Лесковац- Врање са пратећим објектима на територији града Врања.

С обзиром на то да је Просторним планом Града Врања и Планом детаљне регулације разводног гасовода РГ 11-02 Лесковац-Врање са пратећим објектима на територији града Врања планиран развој транспортног гасоводног система и да ће се изградњом гасовода у складу са Планом детаљне регулације разводног гасовода РГ 11-02 Лесковац-Врање са пратећим објектима на територији града Врања, омогућити гасификацију Врањске Бање, предвиђа се изградња:

- транспортног гасовода од челичних цеви максималног радног притиска (МОР) 55 bar,

Гасоводна мрежа у оквиру границе Плана генералне регулације Врањске Бање разрадиће се кроз План детаљне регулације. Планом детаљне регулације неопходно је предвидети:

-локацију ГМРС "Врањска Бања" капацитета до 10.000 m<sup>3</sup>/h, локације за планирану ГМРС "Врањска Бања", у регулационом појасу постојећих и планираних саобраћајница, у јавном земљишту, у зеленим површинама или тротоарима, према свим блоковима (индустрија, производња, котларнице...) планирати деонице дистрибутивне гасоводне мреже од челичних цеви МОР 16 bar за потребе снабдевања природним гасом већих потрошача.

За потребе гасификације на бази широке потрошње у обухвату плана предвидети потребан број мерно регулационих станица капацитета до 6.000 m<sup>3</sup>/h, као и јавне грађевинске парцеле за трајно изузимање за њихову изградњу, тако да се омогући снабдевање

природним гасом потенцијалних потрошача Врањске Бање.

Планиране мерно регулационе станице морају имати приступни (пожарни) пут минималне ширине 3 m и прикључак на електро и ТТ мрежу.

У текстуалном делу предвидети дистрибутивну гасоводну мрежу од полиетиленских цеви МОР 4 bar. Дистрибутивну гасоводну мрежу од полиетиленских цеви МОР 4 bar предвидети имајући у виду густину и намену постојећих и планираних објеката. Дистрибутивни гасовод планирати у регулационом појасу саобраћајница, у јавном земљишту, у зеленим површинама или тротоарима са једне или обе стране саобраћајнице, зависно од потенцијалних потрошача, тако да се омогући једноставно прикључење на дистрибутивни гасовод.

Трасе планираних гасовода синхронизовати са осталим инфраструктурним водовима.

У текстуалном делу предвидети изградњу гасних прикључака од места прикључења на дистрибутивну гасоводну мрежу МОР 4 bar до објеката будућих потрошача и мерно регулационих станица или регулационих станица и мерних сетова (у складу са планираним начином потрошње гаса) за предметне делове стамбено-пословних објеката тако да сваки власник просторне целине (стамбене или пословне) има посебно мерење потрошње гаса.

При избору трасе планираних гасовода мора се осигурати безбедан и поуздан рад дистрибутивног гасовода, као и заштита људи и имовине, тј. спречити могућност штетних утицаја околине на гасовод и гасовода на околину.

При избору трасе гасовода мора се осигурати:

1) да гасовод не угрожава постојеће или планиране објекте, и планирану намену коришћења земљишта у складу са планским документима;

2) рационално коришћење подземног простора и грађевинске површине;

3) испуњеност услова у погледу техничких захтева других инфраструктурних објеката у складу са посебним прописима;

4) усклађеност са геотехничким захтевима.

Потребно је при изради плана поштовати сва прописана растојања од гасних инсталација, у складу са:

- Правилником о условима за несметан и безбедан транспорт природног гаса гасоводима притиска већег од 16 bar ("Сл. гласник РС", бр. 37/13, 87/15),

- Правилником о условима за несметану и безбедну дистрибуцију природног гаса гасоводима притиска до 16 bar ("Сл. гласник РС", бр. 086/2015)

-и Техничким условима за изградњу у заштитном појасу гасоводних објеката (датим у наставку текста).

### Технички услови за изградњу у заштитном појасу гасоводних објеката:

#### 1. Транспортни гасоводи од челичних цеви МОР 55 bar

Изградња нових објеката не сме угрозити стабилност, безбедност и поуздан рад гасовода.

Ширина експлоатационог појаса гасовода за пречник  $1500 < DN \leq 500 \text{ mm}$  износи 12 m (6m са обе стране осе гасовода) и у овом појасу је забрањено градити све објекте који нису у функцији гасовода. У овом појасу је забрањено изводити радове и друге активности (постављање трансформаторских станица, пумпних станица, подземних и надземних резервоара, сталних камп места, возила за камповање, контејнера, складиштења силиране хране и тешко-

транспортних материјала, као и постављање ограде са темељом и сл.) изузев пољопривредних радова дубине до 0,5 метара без писменог одобрења оператора транспортног система. У експлоатационом појасу гасовода забрањено је садити дрвеће и друго растиње чији корени досежу дубину већу од 1 m, односно, за које је потребно да се земљиште обрађује дубље од 0,5 m.

Забрањено је градити објекте намењене за становање или боравак људи, на растојањима мањим од 30 m.

Минимално потребно растојање при укрштању подземних линијских инфраструктурних објеката са гасоводом је 0,5 m.

Минимална растојања од путева, железничких колосека, подземних линијских инфраструктурних објеката и регулисаних водотока или канала је предвидети у складу са чланом 19. Правилника о условима за несметан и безбедан транспорт природног гаса гасоводима притиска већег од 16 bar:

	ПРИТИСАК 16 ДО 55 bar (m)				ПРИТИСАК VEЋИ ОД 55 bar (m)			
	DN ≤150	150 < DN ≤ 500	500 < DN ≤1000	DN > 1000	DN ≤150	150 < DN ≤ 500	500 < DN ≤1000	DN > 1000
Некатегорисани путеви (рачунајући од спољне ивице земљишног појаса)	1	2	3	5	1	3	3	5
Општински путеви (рачунајући од спољне ивице земљишног појаса)	5	5	5	5	10	10	10	10
Државни путеви II реда (рачунајући од спољне ивице земљишног појаса)	5	5	7	10	5	10	10	15
Државни путеви I реда, осим аутопутева (рачунајући од спољне ивице земљишног појаса)	10	10	15	15	10	15	25	50
Државни путеви I реда - аутопутеви (рачунајући од спољне ивице земљишног појаса)	20	20	25	25	50	50	50	50
Железнички колосеци (рачунајући од спољне ивице пружног појаса)	15	15	15	15	50	50	50	50
Подземни линијски инфраструктурни објекти (рачунајући од спољне ивице објекта)	0,5	1	3	5	3	5	10	15
Регулисан водоток или канал (рачунајући од брањене ножице насипа)	10	10	10	10	25	25	25	25

Минимална растојања осталих објеката од ГМРС планирати у складу са чланом 13. Правилника о условима за несметан и безбедан транспорт природног гаса гасоводима притиска већег од 16 bar:

Грађевински и други објекти	објекти који су саставни делови гасовода (удаљености у m)						
	МРС, МС и РС			Компресорске станице		Блок станице са испуштањем гаса	Чистачке станице
	Зидане или монтажне		На отвореном или под надстрешницом				
	≤30.000 m <sup>3</sup> /h	>30.000 m <sup>3</sup> /h	За све капацитете	≤2 mlrd m <sup>3</sup> /год.	>2 mlrd m <sup>3</sup> /год.	За све капацитете	
Стамбене и пословне зграде*	15	25	30	100	500	30	30
Производне фабричке зграде и радионице*	15	25	30	100	500	30	30
Складишта запаљивих течности *	15	25	30	10	350	30	30
Електрични водови (надземни)	За све објекте:						
	1 kV ≥ U			Висина стуба + 3 m**			
	1 kV < U ≤ 110 kV			Висина стуба + 3 m***			
	110 kV < U ≤ 220 kV			Висина стуба + 3,75 m***			
	400 kV < U			Висина стуба + 5 m***			
Графо станице*	30	30	30	30	100	30	30
Железничке пруге и објекти	30	30	30	30	100	30	30
Индустријски колосеци	15	15	25	25	50	15	15
Државни путеви I реда - аутопутеви	30	30	30	30	100	30	30
Државни путеви I реда, осим аутопутева	20	20	30	20	50	30	20
Државни путеви II реда	10	10	10	10	30	10	10
Општински путеви	6	10	10	10	20	15	10
Водотокови	изван водног земљишта						
Шеталишта и паркиралишта*	10	15	20	15	100	30	30
Остали грађевински објекти*	10	15	20	30	100	15	15

\* - ова растојања се не односе на објекте који су у функцији гасоводног система

\*\* - али не мање од 10 m

\*\*\* - али не мање од 15 m. Ово растојање се може смањити на 8 m за водове код којих је изолација вода механички и електрично појачана.

Минимална растојања надземне електромреже и стубова далековода од подземних гасовода:

	паралелно вођење (m)	при укрштању (m)
$\leq 20 \text{ kV}$	10	5
$20 \text{ kV} < U \leq 35 \text{ kV}$	15	5
$35 \text{ kV} < U \leq 110 \text{ kV}$	20	10
$110 \text{ kV} < U \leq 220 \text{ kV}$	25	10
$220 \text{ kV} < U \leq 440 \text{ kV}$	30	15

Минимално растојање из става 1. овог члана се рачуна од темеља стуба далековода и уземљивача.

Стубови далековода не могу се постављати у експлоатационом појасу гасовода.

На укрштању гасовода са путевима угао осе гасовода према путу мора износити између  $60^\circ$  и  $90^\circ$ .

Минимална дубина укопавања гасовода, мерена од горње ивице цеви, је 0,8 m за класу локације I, 1,0 m за класу локације II, III и IV, а код укрштања са путевима је 1,35 m до горње коте коловозне конструкције пута.

## 2. Дистрибутивни гасовод од челичних цеви МОР 16 bar

Изградња нових објеката не сме угрозити стабилност, безбедност и поуздан рад гасовода.

Минимално растојање темеља објеката од гасовода је 3 m.

При планирању саобраћајница и уређењу терена потребно је поштовати прописане висине надслоја у односу на укопан гасовод у зависности од услова вођења (у зеленој површини, испод коловоза и сл.).

Минимална висина надслоја у односу на укопан гасовод у зеленој површини је 0,8 m.

Минимална висина надслоја у односу на укопан гасовод у тротоару (рачунајући од горње ивице цеви до горње коте тротоара) је 1,0 m.

Приликом укрштања гасовода са саобраћајницама, оса гасовода је по правилу под правим углом у односу на осу саобраћајнице. Уколико то није могуће извести дозвољена су одступања до угла од  $60^\circ$ .

Приликом укрштања гасовода са саобраћајницама минимална висина надслоја од горње ивице гасовода до горње коте коловозне конструкције, без примене посебне механичке заштите, ако се статичким прорачуном цевовода на

саобраћајно оптерећење утврди да је то могуће, износи 1,35 m.

Приликом укрштања гасовода са саобраћајницама минимална висина надслоја од горње ивице гасовода до горње коте коловозне конструкције када се гасовод механички штити полагањем у заштитну цев, износи 1,0 m, ако се статичким прорачуном цевовода на саобраћајно оптерећење утврди да је то могуће.

Полагање гасовода дуж саобраћајница се врши без примене посебне механичке заштите ако се статичким прорачуном цевовода на саобраћајно оптерећење утврди да је то могуће, с тим да минимална дубина укопавања од горње ивице гасовода до горње коте коловозне конструкције пута у том случају износи 1,35 m, а све у складу са условима управљача пута.

Приликом укрштања гасовода са железничком пругом минимална висина надслоја од горње ивице гасовода до горње ивице прага железничке пруге износи 1,5 m.

Приликом укрштања гасовода са регулисаним воденим токовима минимална висина надслоја од горње ивице гасовода до дна регулисаних корита водених токова износи 1,0 m, односно приликом укрштања гасовода са нерегулисаним воденим токовима минимална висина надслоја од горње ивице гасовода до дна нерегулисаних корита водених токова износи 1,5 m.

При паралелном вођењу гасовода са другим инсталацијама, потребно је поштовати Правилник о условима за несметану и безбедну дистрибуцију природног гаса гасоводима притиска до 16 bar:

Минимална дозвољена растојања спољне ивице подземних челичних гасовода 10 bar <МОР> 16 bar са другим гасоводима, инфраструктурним и другим објектима су:

	Минимално дозвољено растојање (m)	
	Укрштање	Паралелно вођење
Гасоводи међусобно	0,20	0,60
Од гасовода до водовода и канализације	0,20	0,40
Од гасовода до вреловода и топловода	0,30	0,50
Од гасовода до проходних канала вреловода и топловода	0,50	1,00
Од гасовода до нисконапонских и високонапонских ел.каблова	0,30	0,60
Од гасовода до телекомуникационих и оптичких каблова	0,30	0,50
Од гасовода до водова хемијске индустрије и технолошких флуида	0,20	0,60
Од гасовода до резервоара* и других извора опасности станице за снабдевање горивом превозних средстава у друмском саобраћају, мањих пловила,	-	5,00

мањих привредних и спортских ваздухоплова		
Од гасовода до извора опасности постројења и објеката за складиштење запаљивих и горивих течности укупног капацитета највише 3 м <sup>3</sup>	-	3,00
Од гасовода до извора опасности постројења и објеката за складиштење запаљивих и горивих течности укупног капацитета више од 3 м <sup>3</sup> а највише 100 м <sup>3</sup>	-	6,00
Од гасовода до извора опасности постројења и објеката за складиштење запаљивих и горивих течности укупног капацитета преко 100 м <sup>3</sup>	-	15,00
Од гасовода до извора опасности постројења и објеката за складиштење запаљивих гасова укупног капацитета највише 10 м <sup>3</sup>	-	5,00
Од гасовода до извора опасности постројења и објеката за складиштење запаљивих гасова укупног капацитета више од 10 м <sup>3</sup> а највише 60 м <sup>3</sup>	-	10,00
Од гасовода до извора опасности постројења и објеката за складиштење запаљивих гасова укупног капацитета преко 60 м <sup>3</sup>	-	15,00
Од гасовода до шахтова и канала.	0,20	0,30
Од гасовода до високог зеленила	-	1,50
* растојање се мери до габарита резервоара		

Није дозвољено паралелно вођење подземних вода изнад и испод гасовода.

Није дозвољено постављање шахта изнад гасовода.

Приликом укрштања гасовод се по правилу поставља изнад канализације. Уколико се мора поставити испод, неопходно је применити додатне мере ради спречавања евентуалног продора гаса у канализацију.

3. Минимална хоризонтална растојања МРС, МС и РС од стамбених објеката и објеката у којима стално или повремено борави већи број људи су:

Капацитет м <sup>2</sup> /ч	МОР на улазу		
	МОР ≤ 4 bar	4 bar < МОР ≤ 10 bar	10 bar < МОР ≤ 16 bar
до 160	уз објекат (отвори на објекту морају бити или запечативани)	3m или уз објекат (на зид или према зиду без отвора)	5m или уз објекат (на зид или према зиду без отвора)
од 161 до 1500	3m или уз објекат (на зид или према зиду без отвора)	5m или уз објекат (на зид или према зиду без отвора)	8 m
од 1501 до 6000	5 m	8 m	10 m
од 6001 до 25000	8 m	10 m	12 m
преко 25000	10 m	12 m	15 m
Подземне станице	1 m	2 m	3 m

Растојање из табеле се мери од темеља објекта до темеља МРС МС, односно РС.

### Минимална хоризонтална растојања МРС, МС и РС од других објеката су:

Објекат	МОР на улазу		
	МОР ≤ 4 bar	4 bar < МОР ≤ 10 bar	10 bar < МОР ≤ 16 bar
Железничка или трамвајска пруга	10 m	15 m	15 m
Коловоз градских саобраћајница	3 m	5 m	8 m
Локални пут	3 m	5 m	8 m
Државни пут	8 m	8 m	8 m
Автомобилска пруга	15 m	15 m	15 m
Интерне саобраћајнице	3 m	3 m	3 m
Јавна металница	3 m	5 m	8 m
Извора опасности станице за свађење горивом превозних средстава у друмском саобраћају, мањих пловила, мањих привредних и спортских ваздухоплова	10 m	12 m	15 m
Извора опасности постројења и објеката за складиштење запаљивих и горивих течности и запаљивих гасова	10 m	12 m	15 m
Трансформаторска станица	10 m	12 m	15 m
Надземни електроledningи	0 bar < МОР ≤ 16 bar:		
	1 kV ≥ U	Висина стуба + 3 m <sup>†</sup>	
	1 kV < U ≤ 110 kV	Висина стуба + 3 m <sup>**</sup>	
	110 kV < U ≤ 220 kV	Висина стуба + 3,75 m <sup>**</sup>	
400 kV < U	Висина стуба + 5 m <sup>**</sup>		

<sup>†</sup> али не мање од 10 m.

<sup>\*\*</sup> али не мање од 15 m. Ово растојање се може смањити на 8 m за водове код којих је изолација вода мезандрна и електрично појачана.

Минимално хоризонтално растојање МРС, МС и РС од железничких и трамвајских пруга мери се од ближе ивице шине, а растојање од јавних путева мери се од ивице коловоза.



За зидане или монтажне објекте МРС, МС и РС минимално хоризонтално растојање се мери од зида објекта.

#### 4. Дистрибутивни гасовод од полиетиленских цеви МОР 4 bar

Изградња нових објеката не сме угрозити стабилност, безбедност и поуздан рад гасовода.

Минимално растојање темеља објекта од гасовода од је 1m.

При планирању саобраћајница и уређењу терена потребно је поштовати прописане висине надслоја у односу на укопан гасовод у зависности од услова вођења (у зеленој површини, испод коловоза и сл.).

Минимална висина надслоја у односу на укопан гасовод у зеленој површини је 0,8m.

Минимална висина надслоја у односу на укопан гасовод у тротоару (рачунајући од горње ивице цеви до горње коте тротоара) је 1,0m.

Приликом укрштања гасовода са саобраћајницама и пругама, оса гасовода је по правилу под правим углом у односу на осу саобраћајнице. Уколико то није могуће извести дозвољена су одступања до угла од 60о.

Приликом укрштања гасовода са саобраћајницама минимална висина надслоја од горње ивице гасовода до горње коте коловозне конструкције, без примене посебне механичке заштите, ако се статичким прорачуном цевовода на саобраћајно оптерећење утврди да је то могуће, износи 1,35m.

Приликом укрштања гасовода са саобраћајницама минимална висина надслоја од горње ивице гасовода до горње коте коловозне конструкције када се гасовод механички штити полагањем у заштитну цев, износи 1,0m, ако се статичким прорачуном цевовода на саобраћајно оптерећење утврди да је то могуће.

Полагање гасовода дуж саобраћајница се врши без примене посебне механичке заштите ако се статичким прорачуном цевовода на саобраћајно оптерећење утврди да је то могуће, с тим да минимална дубина укопавања од горње ивице гасовода до горње коте коловозне конструкције пута у том случају износи 1,35m, а све у складу са условима управљача пута.

Приликом укрштања гасовода са железничком пругом минимална висина надслоја од горње ивице гасовода до горње ивице прага железничке пруге износи 1,5m.

Приликом укрштања гасовода са регулисаним воденим токовима минимална висина надслоја од горње ивице гасовода до дна регулисаних корита водених токова износи 1,0m,

односно приликом укрштања гасовода са нерегулисаним воденим токовима минимална висина надслоја од горње ивице гасовода до дна нерегулисаних корита водених токова износи 1,5m.

При паралелном вођењу гасовода са другим инсталацијама, потребно је поштовати Правилник о условима за несметану и безбедну дистрибуцију природног гаса гасоводима притиска до 16 bar.

#### Минимална дозвољена растојања спољне ивице подземних ПЕ гасовода МОР ≤ 4 bar са другим гасоводима, инфраструктурним и другим објектима су (табела 7):

	Минимално дозвољено растојање (m)	
	Укрштање	Паралелно вођење
Гасоводи међусобно	0,20	0,40
Од гасовода до водовода и канализације	0,20	0,40
Од гасовода до вреловода и топловода	0,30	0,50
Од гасовода до проходних канала вреловода и топловода	0,50	1,00
Од гасовода до нисконапонских и високонапонских ел.каблова	0,20	0,40
Од гасовода до телекомуникационих и оптичких каблова	0,20	0,40
Од гасовода до водова хемијске индустрије и технолошких флуида	0,20	0,60
Од гасовода до резервоара* и других извора опасности станице за снабдевање горивом превозних средстава у друмском саобраћају, мањих пловила, мањих привредних и спортских ваздухоплова	-	5,00
Од гасовода до извора опасности постројења и објеката за складиштење запаљивих и горивих течности укупног капацитета највише 3 m <sup>3</sup>	-	3,00
Од гасовода до извора опасности постројења и објеката за складиштење запаљивих и горивих течности укупног капацитета више од 3 m <sup>3</sup> а највише 100 m <sup>3</sup>	-	6,00
Од гасовода до извора опасности постројења и објеката за складиштење запаљивих и горивих течности укупног капацитета преко 100 m <sup>3</sup>	-	15,00
Од гасовода до извора опасности постројења и објеката за складиштење запаљивих гасова укупног капацитета највише 10 m <sup>3</sup>	-	5,00
Од гасовода до извора опасности постројења и објеката за складиштење запаљивих гасова укупног капацитета више од 10 m <sup>3</sup> а највише 60 m <sup>3</sup>	-	10,00
Од гасовода до извора опасности постројења и објеката за складиштење запаљивих гасова укупног капацитета преко 60 m <sup>3</sup>	-	15,00
Од гасовода до шахтова и канала.	0,20	0,30

Није дозвољено паралелно вођење подземних водова изнад и испод гасовода.

Није дозвољено постављање шахта изнад гасовода.

Приликом укрштања гасовод се по правилу поставља изнад канализације. Уколико се мора поставити испод, неопходно је применити додатне мере ради спречавања евентуалног продора гаса у канализацију.

##### 5. Минимална хоризонтална растојања подземних челичних гасовода МОР 16 bar полиетиленских гасовода МОР 4 bar од надземне електро мреже и стубова далековода су:

Називни напон	Минимално растојање	
	при укрштању (m)	при паралелном вођењу (m)
$1\text{ kV} \geq U$	1	1
$1\text{ kV} < U \leq 20\text{ kV}$	2	2
$20\text{ kV} < U \leq 35\text{ kV}$	5	10
$35\text{ kV} < U$	10	15

Минимално хоризонтално растојање се рачуна од темеља стуба далековода.

##### 2.18. Поглавље 2.17. Измена и допуна плана генералне регулације Врањске Бање, мења се и гласи:

У целини 3.0. ПРАВИЛА УРЕЂЕЊА, поглавље 3.6. САОБРАЋАЈ, ЗЕЛЕНИЛО И ИНФРАСТРУКТУРА, тачка Топловодно грејање, мења се и гласи:

Досадашњи развој система даљинског грејања у Врањској Бањи није на завидном нивоу и није адекватно пратио развој и изградњу Врањске Бање. Резултат тога је релативно мали број корисника даљинског грејања. Објекти прикључени на систем топлификације подељени су у две зоне.

Зона 1: Завод за дегенеративни реуматизам и посттравматолошка стања, Железничко одмаралиште, Ресторан "Кичер", Стационар, Ресторан "Србија", Ресторан "Косово", Дом Здравља, ОШ "Предраг Девеџић", ОШ помоћне просторије (бивши хотел "Гранд"), Група стамбено-пословних објеката.

Зона 2: пословно-производни комплекси (тренутно постојећи објекти Симпо "Цвеће", "Расадници", Живинарска фарма, ТИВ).

Траса топоводне мреже се поставља у регулационом појасу саобраћајнице и то у зеленом (ивичном или средњем) појасу или у тротоару исте. Уколико ови простори не постоје или су попуњени другим инфраструктурним водовима или њиховим

зонама, топоводна мрежа се поставља испод коловоза. Топловодну мрежу је могуће поставити и ван регулационог појаса саобраћајнице и то у заштитном зеленилу дуж саобраћајнице и изузетно кроз приватне парцеле уколико постоји сагласност власника исте, а све у складу са условима Имаоца јавних овлашћења.

**Резултати истраживања изворишта термоминералних вода** - Почев од 1965. године, на простору Врањске Бање вршена су бројна геолошка, геофизичка, хидрогеолошка и хидрогеохемијска истраживања. Прве бушотине на дубини од 20-100 m изведене у пределу бањског парка и по ободу, у којима су откривене водетемпературе до 99°C. Такође, обимна геофизичка испитивања из 1969. и 1986. године, вршена за потребе истраживања нафте, гаса и термалних вода.

Прва дубока бушотина изведена је на локацији железничке станице Врање 1980. године. То је бушотина под ознаком **Вр-1/Х**, дубине 2020 m.

У периоду 1988-1991. године вршена су резимска осматрања издашности и температуре термоминералних вода Врањске Бање. Након извршених консултација са стручњацима за геотермалну енергију из Француске, Канаде и Новог Зеланда, лоциране су и изведене две дубоке бушотине **ВГ-2** и **ВГ-3**, са измереном температуром воде 126°C.

За потребе Бање каптирано је више извора и бушотина (**стара каптажа, А1, А2, А3, В1, В1-а, В1-б, В2, ВГ-2, ВГ-3** и "шахта 5"). Најпре је извршена каптажа извора при самом ободу долине, укључујући гвожђевиту чесму. Извор у парку је повезан са бушотином В-1 дубине 120m, изведеном 1979. године.

Појам геотермална енергија односи се на коришћење топлоте Земљине унутрашњости која у самом средишту износи 4000-7000С што је приближно температури површине Сунца.

Најпрактичнија за експлоатацију геотермалне енергије су подручја где се врела маса налази близу површине земље. На многим таквим локацијама у свету већ постоје постројења – измењивачи топлоте која на тај начин загрејану воду користи за грејање или индустријске сврхе.

Структура земљине унутрашњости је таква да температура у зависности од структуре слојева расте од 10 до 30°C сваки километар ближе језгру. Скоро непроменљива температура слоја Земљине коре може се у велоком обиму искористити индиректно за грејање или хлађење стамбених и пословних објеката. Током зиме када је тло топлије од грађевина на површини систем - измењивач преко цеви са водом преноси топлоту тла на зграде

док лети када је тло хладније од површине ради супротно. Исти систем тако служи и за грејање и хлађење.

Ово је економски и енергетски најефикаснији систем за грејање и хлађење простора. Топлотна енергија може да се узме из подземних вода које су на температури од око 14°C током целе године. Предности оваквог система за грејање и хлађење су следеће: преко 70% енергије потребне за грејање простора добија се из подземне воде бесплатно у току целог века експлоатације.

На основу досадашњих истраживања и мерења у Републици Србији су идентификовани природни и вештачки извори термалне воде на територији преко 60 општина. Температура воде је најчешће у опсегу до 40°C, а само на територији 6 општина је температура воде преко 60°C, и то у општинама и градовима: Врање, Шабац, Куршумлија, Рашка, Медвеђа и Апатин. Коришћење

постојећих геотермалних извора треба усмерити у правцу производње топлотне енергије за потребе разних делатности - бањски туризам, загревање санитарне воде или просторија за потребе пољопривредне производње и слично.

Геотермална енергија има бројне предности пред традиционалним изворима енергије базираним на фосилним горивима. Највећа предност геотермалне енергије је то што је чиста и сигурна за околину. Метода која се користи за добијање електричне енергије не ствара емисије штетне за околину. Смањује се коришћење фосилних горива, што такође смањује емисију штетних гасова. Друга предност су залихе енергије које су нам на располагању. Залихе геотермалне енергије су практично неисцрпне. У природи се геотермална енергија најчешће појављује у форми вулкана, извора вруће воде и гејзира.

#### А. ПРИРОДНА ИСТИЦАЊА ТЕРМАЛНИХ ВОДА

Назив објекта	Стара каптажа
Тип објекта	Каптирани термални извор
Катастарска парцела	2744 К.О. Врањска Бања
Власник катастарске парцеле	Град Врање
Корисник катастарске парцеле	Град Врање-јавни парк
Дубина	-
Оверене резерве 1994. године (ПК YUMCO-Vranje)	В-категорија Q=1,65 l/s T=76-81°C
Оверене резерве 2011. године (YUMCO AD-Vranje)	В-категорија Q=1,50 l/s T=85,5°C
Тренутна намена вода	-
Корисник	-

Назив објекта	Шахта 5
Тип објекта	Колектор природног истицања термалних вода
Катастарска парцела	2076/1
Власник катастарске парцеле	Државна РС
Корисник катастарске парцеле	Град Врање-Држалац
Дубина	-
Оверене резерве 1994. године (ПК YUMCO-Vranje)	В-категорија Q=39,22 l/s T=63,5-76°C
Оверене резерве 2011. године (YUMCO AD-Vranje)	С <sub>1</sub> -категорија Q=19,6 l/s T=84,5°C
Тренутна намена вода	Загревање дома здравља и школе
Корисник	Дом здравље и школа

#### Б. ПЛИТКЕ БУШОТИНЕ СА ТЕРМАЛНОМ ВОДОМ

Назив објекта	В-1
Тип објекта	Плитка бушотина
Катастарска парцела	2741/1 К.О. Врањска Бања
Власник катастарске парцеле	РС
Корисник катастарске парцеле	Град Врање-јавни парк
Дубина	120 m
Оверене резерве 1994. године (ПК YUMCO-Vranje)	В-категорија Q=0,4 l/s T=76-81°C
Оверене резерве 2011. године (YUMCO AD-Vranje)	В- категорија Q=1,35 l/s T=83,5°C
Тренутна намена вода	Јавна чесма

Корисник	Јавно коришћење
Назив објекта	*В-1а
Тип објекта	Плитка бушотина
Катастарска парцела	2741/1 К.О. Врањска Бања
Власник катастарске парцеле	РС
Корисник катастарске парцеле	Град Врање-јавни парк
Дубина	7 m
Оверене резерве 1994. године (ПК YUMCO-Vranje)	-
Оверене резерве 2011. године (YUMCO AD-Vranje)	-
Тренутна намена вода	-
Корисник	-
Назив објекта	В-1б
Тип објекта	Плитка бушотина
Катастарска парцела	2744 К.О. Врањска Бања
Власник катастарске парцеле	Град Врање
Корисник катастарске парцеле	Град Врање-јавни парк
Дубина	24 m
Оверене резерве 1994. године (ПК YUMCO-Vranje)	С <sub>1</sub> - категорија Q=2,0 l/s T=89-94°C
Оверене резерве 2011. године (YUMCO AD-Vranje)	-
Тренутна намена вода	Балнеолошке потребе, перионица стационара
Корисник	Стационар

Назив објекта	В-2
Тип објекта	Плитка бушотина
Катастарска парцела	2995/5 К.О. Врањска Бања
Власник катастарске парцеле	Град Врање
Корисник катастарске парцеле	Град Врање
Дубина	25 m
Оверене резерве 1994. године (ПК YUMCO-Vranje)	-
Оверене резерве 2011. године (YUMCO AD-Vranje)	В- категорија Q=0,75 l/s T=85,1°C
Тренутна намена вода	-
Корисник	-

**В. ПЛИТКИ БУНАРИ СА ТЕРМАЛНОМ ВОДОМ**

Назив објекта	А-1
Тип објекта	Плитки бунар
Катастарска парцела	2744
Власник катастарске парцеле	Град Врање
Корисник катастарске парцеле	Град Врање-јавни парк
Дубина	26 m
Оверене резерве 1994. године (ПК YUMCO-Vranje)	-
Оверене резерве 2011. године (YUMCO AD-Vranje)	-
Тренутна намена вода	Загревање стационара
Корисник	Стационар

Назив објекта	А-2
Тип објекта	Плитки бунар
Катастарска парцела	2742
Власник катастарске парцеле	Град Врање
Корисник катастарске парцеле	Град Врање-јавни парк
Дубина	44 m
Оверене резерве 1994. године (ПК YUMCO-Vranje)	-

Оверене резерве 2011. године (YUMCO AD-Vranje)	-
Тренутна намена вода	-
Корисник	-

Назив објекта	А-3
Тип објекта	Плитки бунар
Катастарска парцела	2744
Власник катастарске парцеле	Град Врање
Корисник катастарске парцеле	Град Врање-јавни парк
Дубина	26 m
Оверене резерве 1994. године (PK YUMCO-Vranje)	-
Оверене резерве 2011. године (YUMCO AD-Vranje)	-
Тренутна намена вода	-
Корисник	-

### Г. ДУБОКЕ БУШОТИНЕ СА ТЕРМАЛНОМ ВОДОМ

Назив објекта	VG-2	
Тип објекта	Дубока бушотина	
Катастарска парцела	2744	2995/5
Власник катастарске парцеле	Град Врање	Град Врање
Корисник катастарске парцеле	Град Врање-јавни парк	Град Врање
Дубина	1.064 m	
Оверене резерве 1994. године (PK YUMCO-Vranje)	В- категорија Q=23,16 l/s T=102°C	
Оверене резерве 2011. године (YUMCO AD-Vranje)	В- категорија Q=16,4 l/s T=99-107°C	
Тренутна намена вода	Од августа 2020. године бушотина је ван функције	
Корисник	-	

Назив објекта	VG-3	
Тип објекта	Дубока бушотина	
Катастарска парцела	2742	
Власник катастарске парцеле	Град Врање	
Корисник катастарске парцеле	Grad Vranje-javni park	
Дубина	1.470 m/1.604 m	
Оверене резерве 1994. године (PK YUMCO-Vranje)	В- категорија Q=20,51 l/s T=105°C	
Оверене резерве 2011. године (YUMCO AD-Vranje)	В- категорија Q=19,63 l/s T=103-110°C	
Тренутна намена вода	Део вода се користи за загревање стационара	
Корисник	Стационар	

### Рефреренце из којих су преузети подаци из табела:

1. Злоколица М., 1994: Елаборат о резервама дела лежишта „Врањска Бања“, „Геозавод-ХИГ“ ДД, Београд
2. Вукићевић М., Пајчић Т., 2011: Други Елаборат о резервама термоминералних вода изворишта компаније „УМЦО“ у Врањској Бањи, Геофизика-ИНГ, Београд
3. Дончев М., 2020: Катастарско-топографски план Кп.Бр. 2053/1, 2053/3, 2054, 2750, 2751, 2752 и део Кп.Бр. 2741/1, 2741/2, 2742, 2743/6, 2743/9, 2743/10, 2744, 2986/1, Геодетски Биро Геопризма-ОД, Бујановац

\* Услови ЈП "Управа Бање", бр.815 од 30.11.2020.год.

У погледу извођења примењених хидрогеолошких истраживања на поменутих бунарима и овере резерви подземних вода није неопходна јавна намена простора, а у каснијим фазама коришћења бунара, намена простора је планирана у складу са дефинисаном наменом подземних вода из бунара: балнеологија, спортско-рекреативне сврхе, водоснабдевање, грејање/хлађење објеката идр.

### Постојећи систем топлводног грејања

За дистрибуирање топлотне енергије у Врањској Бањи тренутно је задужено Јавно предузеће „Управа Бање“ Врањска Бања. У току су истражне радње издашности постојећих бушотина, а у сврху проширења топловодне мреже грејања у бањи.

Топловодна мрежа за грејање Врањске Бање ће бити предмет израде Плана детаљне регулације када се испитивања заврше и одреде приоритети у грејању топлом водом.

**2.19. У целини 3.0. ПРАВИЛА УРЕЂЕЊА** поглавље 3.6. САОБРАЋАЈ, ЗЕЛЕНИЛО И ИНФРАСТРУКТУРА, тачка 3.6.4. Техничка инфраструктура, након тачке Топловодно грејање **додаје се тачка:**

- **Остале комуналне делатности**

**Услови за евакуацију отпада**

Основни услов за организовано и контролисано сакупљање отпада је поверавање послова надлежном комуналном предузећу и/или на други начин, у складу са важећом законском регулативом.

Обавезно обезбедити простор за судове за одлагање комуналног отпада и контролисано и временски одређено вршити његово одвожење. Локације за смештај контејнера треба да буду визуелно мање уочљиве и приступачне како би се обезбедио директан и неометан приступ возила (камионе смећаре) која празне те судове.

У целинама са наменама јавне функције, пословање, услуге, пословање са становањем, вишепородично становање, потребно је предвидети локације на сопственој парцели за постављање једног или више контејнера, према потреби корисника услуга (подземних од 3 или 5м<sup>3</sup> или надземних од 1,1м<sup>3</sup>). У целини за породично становање предвидети локације за контејнере који би били намењени за одлагање смећа јавне хигијене.

Сакупљање комуналног отпада у целинама са наменом породично становање се врши у типизираним пластичним кантама. Предвидети локације за смештај контејнера за одлагање рециклабилног отпада (ПЕТ, хартије и картона, стакла и текстила). Препорука је да домаћинства и други произвођачи комуналног отпада врше селекцију отпада ради рециклаже.

Комунални отпад се одлаже у типизиране контејнере. За сакупљање амбалажног отпада, папир, картон и слично користе се жичани контејнери који се поставља уз контејнер. Препорука је да се за посуде за сакупљање отпада – контејнере формирају контејнерске нише.

Контејнерска ниша се гради на тротоару у висини коловоза, од тврде подлоге, асфалтне, бетонске или од бетонских плоча, са нагибом од 2% према коловозу или сливној решетки, ради несметаног отицања атмосферских вода и прања, оивичена са три стране ивичњацима. Контејнерске нише се могу наћи у габариту саобраћајница и у оквиру грађевинских парцела објеката јавне намене.

Препоручује се уградња подземних контејнера у централној зони. Једним подземним контејнером од 5м<sup>3</sup> мења се 5 класичних контејнера од 1,1 м<sup>3</sup>, док заузима надземни простор колико и један класичан контејнер. Уградњом подземних контејнера знатно би се утицало на побољшање квалитета животне средине, побољшање уређења простора, осавремењавање и економску исплативост.

Корисник комуналне услуге у обавези је да користи комуналну услугу на начин прописан Одлукама којим се не ометају други корисници и не угрожава животна средина и којим се не угрожавају објекти и опрема, који су у функцији обављања одређене комуналне делатности.

**2.20. У целини 3.0. ПРАВИЛА УРЕЂЕЊА,** Плана генералне регулације Врањске Бање, поглавље 3.6. САОБРАЋАЈ, ЗЕЛЕНИЛО И ИНФРАСТРУКТУРА, тачка 3.6.5. Остали услови за изградњу, 3.6.5.1. Инжењерско геолошки услови терена и геотехничке препоруке, **допуњује се:**

Инжењерско-геолошких истраживања у складу са Законом у рударству и геолошким истраживањима ("Службени гласник РС" бр.101/15) могу се изводити за потребе грађевинског пројектовања, а резултати се приказују у елаборату. Радови се изводе на основу пројекта инжењерскогеолошких-геотехничких истраживања а исти се пријављује надлежном органу локалне самоуправе за послове урбанизма. Елаборат о инжењерско геолошким-геотехничким условима изградње објеката такође се предаје надлежном органу локалне самоуправе за послове урбанизма.

Циљ инжењерско-геолошких истраживања је да својим резултатима обезбеди:

- избор оптималне намене и типологије, распоред планираних садржаја, као и њихову оријентацију, спратност, нивелациона решења као и услове грађења, предложи начин финансирања објеката високоградње, јавних објеката као и инфраструктурних објеката, услове депоновања ископаног материјала, оцену могућности изградње подземних етажа, као и услове заштите геолошке средине. Ова

истраживања треба да омогуће сагледавање свих ограничења и потешкоћа које могу пратити изградњу објекта као и неопходне мере за предходну припрему или побољшање терена пре изградње. Треба да нам укажу на утицај грађења на околни терен и суседне објекте.

- оцену стабилности косина инфраструктурних објеката тј. да омогући предлог нагиба косина усека и засека као и мере заштите ради очувања њихове стабилности, услове превођења трасе преко нестабилних делова терена као и предлог мера санације, избор начина ископа итд. Уколико се ради о подземним инфраструктурним објектима неопходно је дефинисати услове и начин ископа, технологију поступка, услове изградње порталних делова тунела и очување стабилности косина ископа, утврђивање утицаја планиране изградње на изграђене објекте и околину, услове депоновања вишка ископаног материјала итд.
- дефинисање геолошких услова за изградњу градских депонија, као специфичних објеката, чије планирање зависи, пре свега, од геолошке грађе локације, хидрогеолошких услова и активности савремених геодинамичких процеса. Инжењерскогеолошка истраживања за планиране депоније имају задатак да се на основу њихових резултата изврши избор најповољније микролокације (најмање неповољне), где је поред геолошке грађе један од најважнијих фактора окружење и довољна удаљеност од урбаног дела града. Истраживањима треба дефинисати: инжењерскогеолошке и хидрогеолошке услове подлоге (услове ископа, стабилност, носивост); утицај депоније на тло и подземне воде, односно могућност загађивања колектора пијаће воде и природне средине уопште; водопропустљивост и оцедљивост терена и могућност одводњавања; избор прекривног материјала (састав и својства материјала, као и потребне количине); дати предлог будуће ревитализације простора на коме се планира депонија.

Резултати инжењерско-геолошких истраживања приказују се у елаборату.

- 2.21. У целини 2.0., Измена и допуна плана генералне регулације Врањске Бање,** поглавље 2.16. **мења се и гласи:**  
**У целини 3.0. ПРАВИЛА УРЕЂЕЊА,** поглавље 3.6. **САОБРАЋАЈ, ЗЕЛЕНИЛО И**

**ИНФРАСТРУКТУРА,** тачка 3.6.5. Остали услови за изградњу и уређење простора, додаје се након тачке 3.6.5.2. тачка 3.6.5.2`:

### **3.6.5.2.Обновљиви извори енергије**

Законом о енергетици ("Службени гласник РС", број 145/14 и 95/18 – др.закон), наводе се мере и активности које се предузимају ради остваривања дугорочних циљева: стварање економских, привредних и финансијских услова за производњу енергије из обновљивих извора енергије и комбиновану производњу електричне и топлотне енергије. С тим у вези, омогућава се експлоатација расположивих потенцијала за производњу енергије из обновљивих извора, у складу са условима који произилазе из других закона и подзаконских аката Републике Србије.

Уколико се на територији Плана налази енергетски објекти који су већ изграђени или су већ стекли одређена права по питању изградње и експлоатације, односно да у складу са Законом о енергетици и законом о планирању и изградњи већ поседује:

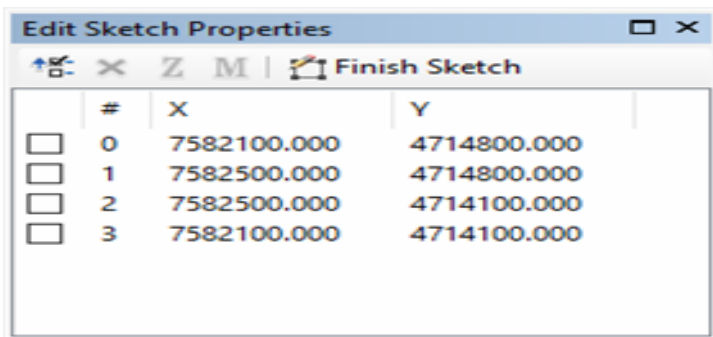
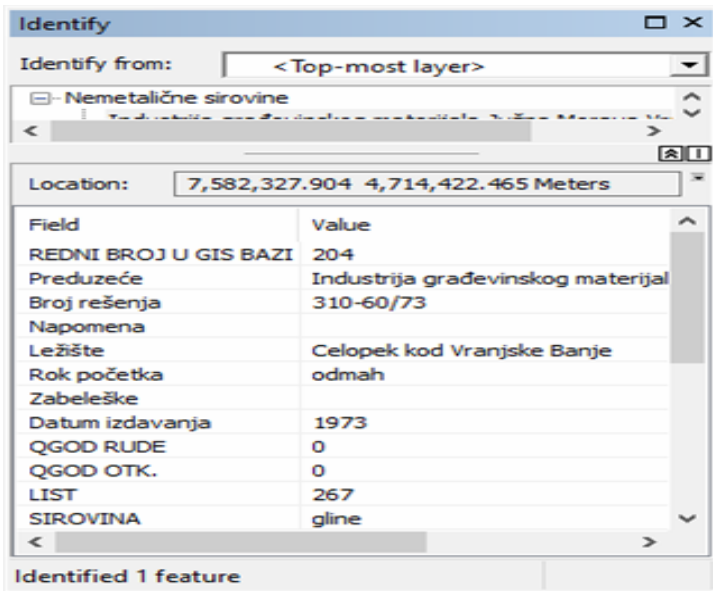
1. Енергетску дозволу;
2. Грађевинску дозволу или одобрење за изградњу;
3. Употребну дозволу или други акт којим се дозвољава употреба објекта, Према Закону о улагањима („Службени гласник РС“, бр. 89/15 и 95/18), члан 4. став 2. „Јамчи се заштита улагањима извршеним у складу са законом“.

### **Сектор геологије и рударства**

На простору који је обухваћен Просторним планом, Министарство рударства и енергетике, Сектор за геологију и рударство је одобрило извођење геолошких истраживања минералних ресурса, и то:

Привредном друштву „НАФТНА ИНДУСТРИЈА СРБИЈЕ” а.д. - Нови Сад одобрено извођење геолошких истраживања нафте и гаса, јужно од Саве и Дунава, на истражном простору који се у регистру истражних простора води под бројем 1915 (решење бр: 310-02-0059/2010-06 од 1.04.2010. год.). Одобрени истражни простор обухвата територију Републике Србије јужно од Саве и Дунава и исти је омеђен координатама: 42°15'22" и 45°03'06" северне географске ширине и 19°00'54" и 23°00'43" источне географске дужине.

На основу службене евиденције катастра експлоатационих поља које се води у Министарству рударства и енергетике утврђено је да на територији коју обухвата Просторног плана, постоје следећа експлоатациона поља:



На простору који је обухваћен предметним планом, Министарство рударства и енергетике, Сектор за геологију и рударство је одобрило извођење геолошких истраживања и експлоатације подземних вода, и то:

Експлоатациони објекти са овереним резервама					
Назив објекта	Назив предузећа	Локалитет	Извориште	Y координате	X координате
VG-2	YUMCO AD VRANJE	VRANJSKA BANJA	YUMCO	7583178	4711710
VG-3	YUMCO AD VRANJE	VRANJSKA BANJA	YUMCO	7583069	4711697
B-1	YUMCO AD VRANJE	VRANJSKA BANJA	YUMCO	7583154	4711730
B-1B	YUMCO AD VRANJE	VRANJSKA BANJA	YUMCO	7583213	4711683
B-2	YUMCO AD VRANJE	VRANJSKA BANJA	YUMCO	7583168	4711705
ŠANTA BROJ 5	YUMCO AD VRANJE	VRANJSKA BANJA	YUMCO	7583199	4711701

У табели „Експлоатациони објекти са овереним резервама“ су наведени истражно-експлоатациони објекти-бунари на којима су утврђене и оверене разврстане резерве термоминералних подземних вода на изворишту "Yumco" у Врањској Бањи, предузећа ХК ПК "Yumco" а.д.Врање. Резерве термоминералних подземних вода су утврђене и оверене решењем Министарства животне средине, рударства и просторног планирања, број 310-02-00490/2011-03 од 17.11.2011. године са роком трајања до 12.10.2016. године, што значи да је рок важења поменутог решења истекао.

Предузеће ХК ПК "Yumco" а.д.Врање тренутно нема важећих одобрења за извођење примењених геолошких истраживања, као ни решења о утврђеним и овереним резервама подземних вода, нити решења о експлоатационом пољу или решења о експлоатационом простору, на подручју Врањске Бање.

Апликанти за примењена геолошка истраживања							
Број поља	Назив предузећа	Општина	Локалитет	Тип подручја истраживања	Датум подношења захтева	Y координате	X координате
V-1193	Geohydro Research doo Beograd-Savski venac	Врање	Врањска бања	термална вода	12.4.2019.	7.583.174.00	4.711.714.00
						7.583.194.00	4.711.727.00
						7.583.197.00	4.711.729.00
						7.583.212.00	4.711.746.00
						7.583.226.00	4.711.768.00
						7.583.228.00	4.711.772.00
						7.583.234.00	4.711.789.00
						7.583.258.00	4.711.835.00
						7.583.269.00	4.711.856.00
						7.583.279.00	4.711.849.00
						7.583.285.00	4.711.843.00
						7.583.308.00	4.711.822.00
						7.583.314.00	4.711.815.00
						7.583.325.00	4.711.804.00
						7.583.329.00	4.711.807.00
						7.583.333.00	4.711.803.00
						7.583.331.00	4.711.802.00
						7.583.334.00	4.711.802.00
						7.583.336.00	4.711.804.00
						7.583.338.00	4.711.804.00
						7.583.334.00	4.711.794.00
						7.583.332.00	4.711.795.00
						7.583.317.00	4.711.781.00
7.583.303.00	4.711.768.00						
7.583.284.00	4.711.751.00						
7.583.262.00	4.711.728.00						
7.583.250.00	4.711.714.00						
7.583.239.00	4.711.702.00						
7.583.223.00	4.711.685.00						
7.583.223.00	4.711.683.00						
7.583.208.00	4.711.678.00						
7.583.200.00	4.711.689.00						
7.583.198.00	4.711.695.00						
V-1251	Millennium Team doo Beograd	Врање	Врањска бања	термална вода	17.5.2019.	7.583.650.00	4.712.250.00
						7.583.650.00	4.711.450.00
						7.582.450.00	4.711.450.00
						7.582.450.00	4.712.250.00



**2.22. У целини 2.0., Измена и допуна плана генералне регулације Врањске Бање, поглавље 2.19. мења се и гласи:**

**У целини 3.0. ПРАВИЛА УРЕЂЕЊА,** поглавље 3.6. САОБРАЋАЈ, ЗЕЛЕНИЛО И ИНФРАСТРУКТУРА, тачка 3.6.5. Остали услови за изградњу и уређење простора, тачка 3.6.5.3. Услови заштите споменика културе и амбијентаних целина, мења се у целости и гласи:

**3.6.5.3. Услови заштите непокретних културних добара**

### **НЕПОКРЕТНА КУЛТУРНА ДОБРА НА ПОДРУЧЈУ ОБУХВАТА ПЛАНА**

Предметно подручје обухваћено Планом генералне регулације Врањске Бање садржи богато градитељско наслеђе. Оно сведочи о значајним донетима становништва овог дела земље не само у области градитељства већ и у културном, историјском и економском смислу. Очување непокретних културних добара, као вишеслојне историјске и културне баштине заузима посебно место у развојним перспективама, а мере њихове заштите се уграђују у просторно-планску документацију.

Према Закону о културним добрима (Службени гласник РС бр.71/94, 52/11 и 99/11) поред непокретних културних добара и добра која уживају предходну заштиту штите се одредбама поменутог Закона.

Заштићена околина непокретних културних добара и добра која уживају претходну заштиту, у погледу предузимања мера заштите и свих других интервенција, има исти третман као и заштићена непокретна културна добра.

Непокретна културна добра и добра која уживају претходну заштиту не смеју се уништити или оштетити, нити се без сагласности сме мењати њихов изглед, својство или намена, у складу са „Законом о културним добрима“ (Службени гласник РС бр.71/94, 52/11 и 99/11).

### **ПРЕГЛЕД ДОБАРА СА СПОМЕНИЧКИМ СВОЈСТВИМА НА ПОДРУЧЈУ ОБУХВАТА ПЛАНА**

На подручју обухваћеном Планом генералне регулације Врањске Бање, према документацији која се чува у Заводу за заштиту споменика културе Ниш, постоји велики број добара која поседују споменичка својства.

### **Археолошка налазишта на територији Врањске Бање**

Врањска Бања се налази у долини Бањске реке, удаљена 12,00 км источно од Врања. Због лековитих особина топле воде позната је као лечилиште још од најранијих времена. Долина Бањштице је у правцу северозапад-југоисток широко отворена према Јужној Морави, док је са свих осталих страна потпуно затворена околним брдима. Данашња варошица је развучена целом дужином долине према Морави док се најстарије језгро налази сконцентрисано око термалних извора. Археолошки трагови сведоче да се на том простору живело већ у праисторији, а нарочито током античког периода. Остаци утврђења са обе стране Бањске реке потврђује претпоставку да су Римљани добро штитили термалне изворе. Оба утврђења, Кале и Црквиште имају стратешки положај са кога се пружа одличан преглед читавог доњег тока Бањске реке и дела Врањске котлине. Имајући у виду да на простору стамбеног језгра нису вршена темељнија археолошка истраживања **претпоставља се** да се у земљи налазе материјални остаци и докази о античкој прошлости Бање. Зато **се предлаже** обавезан археолошки надзор над земљаним радовима, нарочито приликом изградње инфраструктуре или нове градње објеката. Кроз Врањску Бању пролази антички пут који долином Бањштице повезује римски војнички пут „*via militaris*“ и Ћустендил у Бугарској (антички војни и административни центар - *Pautalia*).

Врањска Бања и околина представљају простор са изузетним природним, еколошким, културно-историјским и туристичко-рекреативним потенцијалом, веома је битно да се сви наведени подаци региструју и сви подаци су уграђени у графичком прилогу бр.12.1. ЗАШТИТА КУЛТУРНОГ НАСЛЕЂА И АМБИЈЕНТАЛНИХ ЦЕЛИНА.

#### **• 1. Римски пут Врањска Бања-Ћустендил - *Via Pautalijsa***

Несумњиво је да је простор Врањске Бање коришћен за исту намену у античко време иако за сада немамо податке о античком називу ове бање. На основу археолошких истраживања, односно рекогносцирања терена Пчињског региона, кроз Врањску Бању пролази веома важан **римски пут** који је повезивао **Via militaris** (војнички пут) са римском **Pautalijom** (Ћустендил).

#### **• 2. Локалитет Кале - Градиште (утврђење - остаци касно античког односно рано византијског утврђења)**

Доминантан плато изнад Врањске Бање представља значајно утврђено насеље, хронолошки је

опредељено у касноантички и рановизантијски период (III/IV – VI век).

Археолошким контролним истраживањем 2003. године пронађени су делови фортификационог зида и неколико грађевина. Крајем 2010. године откривени су остаци темеља рановизантијске базилике са стубовима и делови пластично украшених парапетних плоча на којима су у плитком рељефу уклесани мотиви из периода раног хришћанства. Утврђење кога чини акропола са подграђем на падинама било је окружено у неколико нивоа одбрамбеним зидовима и широким фортификационим бедемом. Површина коју је заузимао локалитет износи преко 5 хектара. Недалеко од локалитета, на потесу Ладна Вода регистроване су керамичке цеви које су доводиле воду до утврђења. У сваком случају ради се о најзначајнијем локалитету Врањске Бањеса перспективом за будућа истраживања и са великим културно историјским потенцијалом.

*Локалитет заштитити* кроз даље археолошко истраживање односно конзервацију објеката.

• **3. Локалитет Латифка (насеље - налази античких стубова)**

Локалитет је удаљен око 1,5 км од железничке станице идући према Корбевцу.

Покривен је речним наносом. Шездесетих година прошлог века ту су констатовани остаци подова и зидова, што наводи на претпоставку да се можда ради о античком насељу. Недалеко од овог локалитета, према Бујковцу, откривена је велика остава римског бронзаног новца ковнице Виминацијум и Дакија која је хронолошки опредељена за период-средина III века. Додатак представља документација археолошког одељења врањског музеја која потврђује мања археолошка истраживања шездесетих година када су пронађени делови античких грађевина са стубовима. Тада су због појаве подземних вода археолошка ископавања обустављена.

*Локалитет заштитити* кроз даље археолошко истраживање односно конзервацију објеката.

• **4. Локалитет Црквиште (утврђење)**

Локалитет Црквиште се налази са десне стране Бањске реке, на стеновитом гробу одакле се пружа одличан преглед доњег дела бањске долине. Утврђење је (у III веку) подигнуто на издуженом, елипсоидном платоу дужине око 70 x 30 м са неприступачним падинама са југоисточне стране и остацима бедема дуж северозападног обода платоа. Једини приступ, постојао је са северне стране, где је

вештачки прокопаном ровом ширине око 10 метара издвојена акропола утврђења. Око 200 метара, југозападно од утврђења, на римској некрополи је почетком XX века изграђена црква.

Прве писане податке о овом локалитету налазимо код Ф. Каница, а касније током XX

века Црквиште обилазе и описују М. Васић, М. Гарашанин и М. Јовановић. Прва археолошка ископавања у атару Врањске Бање обављена су августа 1964. године када је на локалитету Латифка константовано постојање античког насеља чији карактер и величина тадашњим радовима није утврђена. Следећа археолошка истраживања обављена су на локалитету Црквиште током септембра 2003. године. Том приликом откривен је део бедема, неколико објеката и део римске некрополе. Локалитет је доста девастиран изградњом тв репетитора а нешто касније и репетитора телекомуникационог система.

Пошто је његов већи део још увек сачуван, требало би извршити археолошка ископавања и ово значајно античко утврђење конзервирати а потом претворити увидиковац.

*Локалитет заштитити* кроз даље археолошко истраживање односно конзервацију објеката.

• **5. Топлац - околина Бање**

На месту где је подигнута Црква св. Петра вероватно се налази праисторијска хумка. Непосредно изнад, северозападно од села, на потесу званом Јегрек, налазе се остаци мањег античког насеља. Према прикупљеним подацима насеље је хронолошки опредељено између IV века пре нове ере (време Касандра) и II века нове ере.

• **6. Античко купалиште**

У самој Врањској Бањи, нарочито око ресторана Косово, али и другде, проналажени су трагови живота из античког времена. Ово је сасвим очекивано јер је познато да су лековита својства бања одувек коришћена. Археолошка ископавања никада нису вршена у том делу тако да су ти трагови уништавани приликом изградње разних објеката. Једном приликом, такође приликом изградње неког од објеката (шездесетих година) откривена је античка посуда – кратер са волутама која је украшена црнофигуралним представама античких менада.

Сви земљани радови који се буду обављали на тим просторима треба да прати археолошки надзор.

Исти треба да буде обавештен и о радовима који се буду преузимали у непосредној близини горе поменутих локалитета.

## Спомен обележја

**1. Споменик палим борцима Народно ослободилачке борбе**, на брду на десној обали Бањске реке (на к.п. бр. 2042/1)



## Градитељско наслеђе Врањске Бање

**Г1. Комплекс бањског купатила са централним парком и зградом железничког одмаралишта** (на к.п. бр. 2034, 2746, 2744, 2750, 2751, 2752, 2748, 2749, 2745, 2741/1, 2741/2):

### Зграда железничког одмаралишта

Данас позната под називом *Хотел „Железничар“*. Објекат је изграђен 1929. године. Доградња данашњег хотела је изведена у више фаза: доградња објекта сведених елемената архитектуре и декоративне пластике у тридесетим, педесетим и деведесетим годинама XX века.



*Зграда железничког одмаралишта*



*Бановински хотел и старо купатило*

### *Ресторан „Кичер“*

Доминантан објекат у централној зони бањског парка, дограђен деведесетих година XX века. Између хотела Железничар и ресторана Кичер, 2011. године је изграђена пергола са зеленилом и трг са фонтаном.

### *Хотел „Морава“*

Познат је и по називу „Бановински хотел“, а данас „Завод за дегенеративни реуматизам и пострауматска стања“. Изграђен је око 1930. године.

### *Старо купатило и извори*

### **Г2. Црква Светог Илије**

Испод некадашњег византијског града Изома налази се бањска црква. Смештена на десној обали реке Бањштице, на узвишеној тераси.

Данашња Црква Светог Илије била је храм Светог Николе, али писаних трагова о томе нема. Цркву Светог Илије осветио је 1. септембра 1935. године митрополит скопски Јосиф. Стара врањскобањска црква била је склона паду и пошто је срушена, на њеном месту је подигнута нова црква, добровољним прилозима верника.

Црква је место где се људи Бање и околних села два пута годишње окупљају. Први пут, учи ускршњих поклада, а други на Илиндан, другог августа. Код Срба, Илија је крсно име, дан светковања у Врањској Бањи и заштитник више заната.

Због дотрајалости зграде, а и потребе да једно овако значајно место на југу Србије заслужије лепшу цркву, 1928. године започета је изградња храма Светог Илије у Врањској Бањи. Пошто је на самом почетку било несугласица око изгледа будуће цркве, краљ Александар Карађорђевић је осим одређене финансијске помоћи послао План старе црквеса Опленца са молбом да у Бањи буде изграђена иста црква. Тиме је овај српски владар хтео да се одужи грађанима и месту за велику љубазност и поштовање према његовом оцу, који се више од три месеца лечио у Бањи.

Почетком XXI века, ЈП "Управа Бање" је пружио финансијску помоћ цркви приликом покривања крова бакарним лимом, увођења електричне расвете и уређења црквеног дворишта.

Предивна архитектура овог здања, не само својом величином, већ и духовним сјајем доминира Бањом: „Као да и Бог овој Бањској цркви одреди високо место испод византијске тврђаве, одакле је могла да мотри и грли све у Бањи и даље до Јужне Мораве и далеко на југоисток уз кањон Бањштице.“ (на к.п. бр. 2039/1).



*Црква Светог Илије*



*Кућа Томе Влајинца*

**Г3. Кућа Томе Влајинца**

Подигнута првих година ХХ века, на падини брда јужно од шеталишта, спратности је По+П+1 (на к.п. бр. 2740).

**Г4. Ресторан „Косово“ и Стајићева кућа**

Налази се на левој обали реке Бањштице, на уласку у бањски парк. Саградио ју је трговац из Врања Митке Стајић, подигао је кућу која добија име "Косово". Чиниле су је три приземне зграде познате као „Стајићева механа и станови“. Хотел је имао десет соба са погледом на улицу и десет у другом крилу према дворишту.

На северном делу сале налазила се бина за музику и приказивање позоришних представа. Испред хотела је велики плато са столовима за госте и подигнутим подијумом за музику. Данас је унутрашње крило објекта због неодржавања, порушено, а и предњи део,налази се у лошем стању. До данас, једино је реновирана сала за ручавање и музику и реконструисано грејање. Као кафана са 250 места и данас је у функцији.

У "Стајићеву кућу" често је навараћао и Борисав Станковић. (на к.п. бр. 2703, 2704/3).

Објекти изграђени на простору дуж Улице Краља Петра I Ослободиоца и уз реку,у периоду између два светска рата и данас.



*Ресторан „Косово*



*Вила браће Стошић*

**Г5. Вила браће Стошић**

Подигнута је према неким изворима 1929. године. Налази се у Улици Краља Петра I Ослободиоца 45. Спратност објекта П+2 (на к.п. бр.2702).

**Г6. Вила „Балкан“**

Налази се у Улици Краља Петра I Ослободиоца 47. Због својих историјско-уметничких и архитектонских својстава представља изузетно архитектонско стварање, грађено у духу сецесије. (на к.п. бр. 2762/2 и 2063/1).



*Вила „Варшава“*



**Вила „Балкан“**

**Г7. Вила Варшава**

Подигнута је око 1930. године, као приземна зграда са локалима и налази се у Улици Краља Петра I Ослободиоца 37 (на к.п. бр. 2064/1, 2064/2).

**Г8. Вила Цакића**

Налази се у Улици Краља Петра I Ослободиоца 22, 24, 26 и 28 (на к.п. бр. 2057/1).



**Вила Цакића**



**Зграда у Улици Краља Петра 45 и 47а**

**Г9. Приземна зграда у Улици Краља Петра I Ослободиоца 45 и 47а** (на к.п. бр. 2065/1, 2065/3).

**Г10. Вила Јанче Дингарца**

Налази се у Улици Краља Петра I Ослободиоца. Спратност објекта П+1 (на к.п. бр. 2066/1).



**Вила Јанче Дингарца**



**Вила „Морава“**

**Г11. Вила „Морава“**

Налази се у Улици Краља Петра I Ослободиоца, а подигнута је тридесетих година XX века (на к.п. бр. 2068/1).

**Г12. Зграда старе Библиотеке**

Налази се у Улици Краља Петра I Ослободиоца 69-71, (на к.п. бр. 2069). У приземној згради, која се налази поред виле „Морава“, била је смештена библиотека (на к.п. бр. 2069).

**Г13. Вила „Војводина“**

Смештена је у попречној улици. Девастирана интервенцијама у новије доба (на к.п. бр. 2067/2, 2067/3, 2067/4).

**Г14. Бондручна Кућа са подрумом у Улици Краља Петра I Ослободиоца 38б**

Налази се у улици Краља Петра I Ослободиоца број 109 (две зграде на к.п. бр. 2071).



**Зграда старе Библиотеке**



**Кућа у Улици Краља Петра I бр.38б**

**Г15. Габрикина кућа** (Налази се у Улици Краља Петра I Ослободиоца 40 (нак.п. бр. 2074).



*Габрикина кућа*

Налази се у улици Краља Петра I Ослободиоца број 109 (две зграде на к.п. бр. 2071).

**Г19. Капетанова кућа**

Налази се у Улици Краља Петра I Ослободиоца 107(на к.п. бр. 2288/4).



*Капетанова кућа*



*Хотел „Гранд“*

**Г16. Хотел „Гранд“**

Изграђена је у Улици Краља Петра I Ослободиоца, подигнут је око 1890. године. Због својих историјско-уметничких и архитектонских својстава представља изузетно остварење (на к.п. бр. 2075).

**Г17. Зграда старе школе и кућа са станом за за учитеља**

Налазе се у Улици Краља Петра I Ослободиоца број 95 и 93 (на к.п. бр. 2319).



*Зграда старе школе и кућа са станом за за учитеља*

**Г18. Бондручна Кућа у Улици Краља Петра I Ослободиоца**

*Кућа у Улици Краља Петра I бр. 107а*

**Г20. Бондручна Кућа са подрумом у Улици Краља Петра I Ослободиоца 107а**

Налази се у улици Краља Петра I Ослободиоца број 109 (две зграде на к.п. бр. 2288/3).

**Г21. Бондручна Кућа у Улици Краља Петра I Ослободиоца 109**

Налази се у улици Краља Петра I Ослободиоца број 109 (две зграде на к.п. бр. 2288/2).

**Г22. Вила „Деса“**

Налази се у Улици Краља Петра I Ослободиоца број 111. Реконструкцијама у новије доба нарушен јој је изворни изглед (на к.п. бр. 2289/3).



*Вила „Деса“*



*Кућа свештеника Николе*

**Г23. Кућа свештеника Николе**

Налази се у Улици Краља Петра Ослободиоца 80 (на к.п. бр. 2291/3).

**Г24. Вила индустријалца Бруна**

Налази се у Улици Краља Петра Ослободиоца - подигнута је крајем XIX века, а 1889. године купио је, од неких индустријалаца, Немац Мозер. Због својих историјско-уметничких и архитектонских својстава представља изузетно остварење (на к.п. бр. 2266).



*Вила „Мозер“*

**Г25. Кућа Цветка М. Ђорђевића**

- Саграђена 1930. године, налази се у Улици Краља Петра I Ослободиоца број 118. У дворишту има стари бунар (на к.п. бр. 1508).

**Г26. Зграда железничке станице Врањска Бања** се налази у Улици јужноморавских бригада број 21 (на к.п. бр. 3096).

**Г27. Зграда ресторана „Јужна Морава“** (на кп бр.324/1).

**II МЕРЕ ЗАШТИТЕ НЕПОКРЕТНИХ КУЛТУРНИХ ДОБАРА, ДОБАРА КОЈА УЖИВАЈУ ПРЕТХОДНУ ЗАШТИТУ И ДОБАРА СА СПОМЕНИЧКИМ СВОЈСТВИМА**

Предвидети ревитализацију објеката, која укључује санацију конструктивних елемената и реконструкцију недостајућих или делимично очуваних елемената екстеријера, уз очување аутентичности. Доградња објеката се може планирати уз максимално очување интегритета предметног добра и његовог непосредног окружења и уз сагледавање ширег амбијента. Превасходно планирати ревитализацију историјски и архитектонски вредних зграда у изворном габариту. Могућа је адаптација и реорганизација унутрашњег простора, у складу са наменом.

Уколико се у току извођења радова наиђе на ствари и творевине, прописују се следече обавезе:

-Пре почетка земљаних радова, инвеститор је у обавези да о томе благовремено обавести Завод за заштиту споменика културе Ниш и омогући њихово несметано праћење.

-Извођач је дужан да у случају проналаска археолошких локалитета или археолошких предмета, без одлагања прекине радове и предузме мере да се налаз не уништи, не оштети и да се сачува на месту и положија у коме је откривен, као и да у року од 24 часа о томе обавести Завод за заштиту споменика културе Ниш.

-Ако постоји непосредна опасност оштећења археолошког локалитета или предмета, Завод за заштиту споменика културе Ниш привремено ће обуставити радове, док се не утврди да ли је односна непокретност или ствар културно добро или није.

-У случају проналаска археолошких локалитета или археолошких предмета инвеститор објекта је дужан да обезбеди средства за истраживање, конзервацију и презентацију откривених добара.

За све радове и интервенције на побројаним непокретним културним добрима од великог значаја потребно је прибављане УСЛОВА за израду техничке документације од стране Завода за заштиту споменика културе Ниш.

**2.23. У целини 4.0. ПРАВИЛА ГРАЂЕЊА,** поглавље 4.3. Правила грађења за јавне просторе, Комунални објекти и садржаји, допуњује се тачком:

- Јавни објекти J-19: Погони градског водовода - резервоари

Правила грађења за комуналне објекте утврђују се у складу са одговарајућим санитарно – хигијенским условима, односно, техничким

прописима за конкретне објекте, а на основу детаљне разраде сваког конкретног комплекса. Комплекси комуналних објеката морају у свом окружењу имати одговарајуће површине заштитног зеленила.

**2.24. У целини 4.0. ПРАВИЛА ГРАЂЕЊА**, поглавље 4.4. Посебна правила грађења, **Правила грађења за Типичну урбану зону 4 – Становање средњих густина Плана генералне регулације Врањске Бање**, мења се и гласи

ТУ4 4 лоцирана је уз Краља Петра I Ослободиоца. Њој припадају блокови уз Улице Бошка Ђорђевића и Доситејево, као и потез јужно од Улице Веселина Маслеше и Самарског потока. Заступљено је породично становање са услужним делатностима, нарочито у блоковима уз Краља Петра I Ослободиоца. Карактеристична је ивична изградња за породичне објекте са јасно дефинисаном грађевинском линијом, углавном су грађени као слободностојећи објекти. Објекти су спратности П+1, П+1+Пк и П+2. Осим стамбених објеката на парцели су изграђени и помоћни објекти. Парцеле на којима су искључиво породични објекти су ограђене и углавном свака има приступ директно са улице. Паркирање се обезбеђује унутар парцеле. Користи се постојећа саобраћајна мрежа. Комунална опремљеност је потпуна.

**ПОСТОЈЕЋИ ОБЈЕКТИ**

За делове ТУЗ 4 у којима је претежно заступљено породично становање важе правила грађења из ТУЗ 2.

## ДРУГА ИЗМЕНА И ДОПУНА ПЛАНА ГЕНЕРАЛНЕ РЕГУЛАЦИЈЕ ВРАЊСКЕ БАЊЕ



**НОВИ ОБЈЕКТИ**

**ВИСИНСКА РЕГУЛАЦИЈА**

<b>Парцеле од мин 400 м<sup>2</sup></b>	
Индекс заузетости	50%
Индекс изграђености	2,2
Максимална спратност објекта	П+2+Пк
Максимална висина објекта:	
до коте слемена	15,5м
до коте венца	12,5м
<b>Парцеле од мин 600 м<sup>2</sup></b>	
Индекс заузетости	50%
Индекс изграђености	2,5
Максимална спратност објекта	П+3+Пк
Максимална спратност објекта за социјално становање	П+4.
Максимална висина објекта	
до коте слемена	18,0м
до коте венца	15,0м
Минимална ширина працеле за слободностојеће објекте	20,0 м
за објекте у прекинутом низу	15,0 м

**ХОРИЗОНТАЛНА РЕГУЛАЦИЈА**

Удаљење грађевинске линије од регулационе, ускладити са грађевинском линијом суседних објеката, односно дефинисати према доминантној грађевинској линији према улици. Уколико на суседним парцелама нема објеката, грађевинска линија је удаљена од регулационе минимално 3,0 м, а максимално 5,0 м. Растојање објекта од бочних суседних објеката је 1/2 висине вишег објекта, али не мање од 5,0 м.

Минимално растојање објекта од бочних граница парцеле:	
за слободностојеће објекте	2,50 м
за објекте у прекинутом низу	2,50 м

За изграђене објекте важе постојећа растојања. Минимално растојање објекта од наспрамног објекта је 1/2 висине, али не мање од 8,0м.



СТАНОВАЊЕ СРЕДЊИХ ГУСТИНА

ТИПИЧНА УРБАНА ЗОНА 4



**2.25. У целини 4.0. ПРАВИЛА ГРАЂЕЊА**, поглавље 4.4. Посебна правила грађења, **Правила грађења за Типичну урбану зону 6 - Виле и пансиони Плана генералне регулације Врањске Бање**, мења се и гласе:

ТУЗ 6 тангира централно Бањско језгро, са јужне стране бањског парка, ресторана "Косово" све до Рехабилитационог центра и на северној страни око цркве Св. Илије, са десне стране Бањске реке. Претежно је заступљено породично становање са слободностојећим објектима спратности П, П+1 и П+1+Пк. Осим стамбених објеката на парцели су изграђени још и помоћни објекти. Већина објеката изграђених јужно од ресторана "Косово" датира још с краја XIX и почетком XX века и припадају старом језгру Врањске Бање. Ови објекти припадају I зони заштите културних добара, а на основу програма заштите и ревитализације Врањске Бање. То значи - обавеза примене детаљних конзерваторских мера заштите при било којим грађевинским радовима. Приступ парцелама је обезбеђен преко приватних прилаза. Паркирање је обезбеђено унутар парцеле. Користи се постојећа саобраћајна мрежа. Комунална опремљеност је непотпуна.

**ПОСТОЈЕЋИ ОБЈЕКТИ**

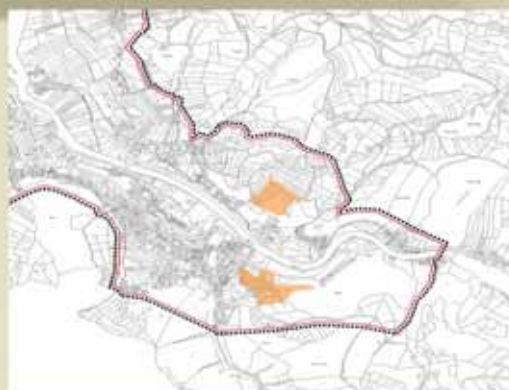
Могућа реконструкција и доградња до П+2+Пк. Као засебни на парцели се могу градити помоћни објекти.

Индекс заузетости **60%**  
Индекс изграђености **2,0**

У случају да су индекс заузетости и изграђености парцеле већи од максимално прописаних, код постојећих објеката се задржава спратност.

Објекте који су под заштитом Завода за заштиту споменика културе Ниш, могуће је реконструисати и доградити у складу са условима Завода за заштиту споменика културе Ниш.

За изграђене објекте важе постојећа растојања.



**ДРУГА ИЗМЕНА И ДОПУНА ПЛАНА ГЕНЕРАЛНЕ РЕГУЛАЦИЈЕ ВРАЊСКЕ БАЊЕ**

**НОВИ ОБЈЕКТИ**

**ВИЛЕ**

Минимална површина парцеле за слободностојеће објекте	500 м <sup>2</sup>
за двојне објекте	600 м <sup>2</sup>
за објекте у низу	300 м <sup>2</sup>

Индекс заузетости **60%**  
Индекс изграђености **2,4**

Максимална спратност објекта	П+2+Пк
<b>Максимална висина</b>	
до коте слемена	15,5 м
до коте венца	12,5 м

**ПАНСИОНИ**

Минимална површина парцеле за слободностојеће објекте	600 м <sup>2</sup>
за објекте у низу	500 м <sup>2</sup>

Индекс заузетости **65%**  
Индекс изграђености **2,6**

<b>Максимална висина</b>	
до коте слемена	15,5 м
до коте венца	12,5 м

Растојање између регулационе и грађевинске линије за објекте је од 0,0 м до 3,0 м.

У зони изграђених објеката растојање грађевинске од регулационе линије утврђује се на основу позиције већине изграђених објеката (преко 50%).


Минимално растојање објекта од суседних објеката је ½ висине објекта, али не мања од 5,0 м

Минимално растојање два објекта на парцели је 4,0 м

За објекте који имају индиректну везу са јавним путем, преко приватног пролаза, растојање грађевинске од регулационе линије утврђује се локацијском дозволом.

На грађевинској парцели предвиђеној за изградњу пансиона могућа је изградња више објеката. За три и више објекта на парцели (искључујући помоћне објекте) обавезна је израда урбанистичког пројекта.

**2.26. У целини 4.0. ПРАВИЛА ГРАЂЕЊА**, поглавље 4.4. Посебна правила грађења, **Правила грађења за Типичну урбану зону 9 – Пословно услужне зоне, Плана генералне регулације Врањске Бање**, допуњује се:

<p><b>ПРЕТЕЖНА НАМЕНА:</b> пословање, трговина на мало и велико, угоститељство, хотелијерство, изложбено – продајни салони, туризам, забава, услужно занатство, финансијске, интелектуалне, информативне и друге услуге, домови здравља, здравствене станице, станица за хитну помоћ, поликлинике и лекарске организације.</p> <p><b>МОГУЋЕ КОМПАТИБИЛНЕ НАМЕНЕ:</b> јавне службе, комуналне, саобраћајне и инфраструктурне површине, спорт и рекреација, зелене површине, резервоари за нафту и гас, водоторњеви и други резервоари за воду, изворишта, фонтане (чешме), хидранти, локални водоводи, пароводи и топоводи.</p> <p><b>НАМЕНЕ КОЈЕ НИСУ ДОЗВОЉЕНЕ:</b> депоније, привредни погони, уколико су у оквиру или близини становања намене које генеришу велико саобраћајно оптерећење или изазивају буку, производња и обрада сировина, складишта, робни и дистрибутивни транспорт.</p>													
<p><b>ЛОКАЦИЈА 1</b></p> <table border="1"> <tr> <td>Минимална површина парцеле</td> <td>500m<sup>2</sup></td> </tr> <tr> <td>Минимална ширина парцеле</td> <td>20m</td> </tr> <tr> <td>Индекс заузетости</td> <td>60%</td> </tr> </table> <p>Висинска регулација Максимална спратност <b>П+8</b></p> <p>Хоризонтална регулација Удаљене грађевинске линије од регулационе линије дефинисано је у графичком прилогу. Минимално растојање објеката од бочних граница парцеле минимум 3,0m. Минимално растојање објеката од бочних суседних објеката минимум 1/2 висине вишег објекта, уколико нема отвора на суседним објектима минимално растојање износи 5,0m Минимално растојање објеката на нивоу приземља од бочних суседних објеката, у случају велике девијације терена када је нови објекат на нижој коти од постојећег суседног износи 3,0m</p> <p>Процент озелењених површина на парцели минимум <b>20%</b></p> <p>Паркирање обезбедити у оквиру парцеле у складу са нормативима за паркирање.</p> <p>Могућа изградња подземних етажа. Приликом изградње подземних етажа чија се грађевинска линија налази на граници са суседном парцелом, посебно водити рачуна о конструктивној стабилности и безбедности суседних објеката. Приликом изградње подземних етажа обавезна примена техничких мера заштите од влаге и подземних вода.</p> <p>За локацију 1 није обавезна израда урбанистичког пројекта. Директна примена плана.</p>	Минимална површина парцеле	500m <sup>2</sup>	Минимална ширина парцеле	20m	Индекс заузетости	60%	<p><b>ЛОКАЦИЈА 2</b></p> <table border="1"> <tr> <td>Минимална површина парцеле</td> <td>500m<sup>2</sup></td> </tr> <tr> <td>Минимална ширина парцеле</td> <td>20m</td> </tr> <tr> <td>Индекс заузетости</td> <td>60%</td> </tr> </table> <p>Висинска регулација Максимална спратност <b>П+4</b></p> <p>Хоризонтална регулација Удаљене грађевинске линије од регулационе линије дефинисано је у графичком прилогу. Минимално растојање објеката од бочних граница парцеле минимум 2,5m Минимално растојање објеката од бочних суседних објеката 1/2 вишег објекта. Минимално растојање два објекта на парцели минимум 8m. На постојећим објектима дозвољене су следеће интервенције: доградња, реконструкција, адаптација и санација у складу са дозвољеним параметрима. За све радове и интервенције на објектима под заштитом потребно је прибављање услова за израду техничке документације од стране Завода за заштиту споменика Ниш. За изграђене објекте важе постојећа растојања.</p> <p>Могућа изградња подземних етажа. Приликом изградње подземних етажа чија се грађевинска линија налази на граници са суседном парцелом, посебно водити рачуна о конструктивној стабилности и безбедности суседних објеката. Приликом изградње подземних етажа обавезна примена техничких мера заштите од влаге и подземних вода.</p> <p>Паркирање обезбедити у оквиру парцеле у складу са нормативима за паркирање.</p> <p>Процент озелењених површина на парцели минимум <b>20%</b></p> <p>За локацију 2 није обавезна израда урбанистичког пројекта. Директна примена плана.</p>	Минимална површина парцеле	500m <sup>2</sup>	Минимална ширина парцеле	20m	Индекс заузетости	60%
Минимална површина парцеле	500m <sup>2</sup>												
Минимална ширина парцеле	20m												
Индекс заузетости	60%												
Минимална површина парцеле	500m <sup>2</sup>												
Минимална ширина парцеле	20m												
Индекс заузетости	60%												
<p><b>ЛОКАЦИЈА 4</b></p> <table border="1"> <tr> <td>Минимална површина парцеле</td> <td>500m<sup>2</sup></td> </tr> <tr> <td>Минимална ширина парцеле</td> <td>20m</td> </tr> <tr> <td>Индекс заузетости</td> <td>60%</td> </tr> </table> <p>Висинска регулација Максимална спратност <b>П+1</b></p> <p>Хоризонтална регулација Удаљене грађевинске линије од регулационе линије дефинисано је у графичком прилогу. Минимално растојање објеката од бочних граница парцеле минимум 5,0m Минимално растојање објеката од бочних суседних објеката минимум 1/2 висине вишег објекта. Минимално растојање два објекта на парцели минимум 5,0</p> <p>Процент озелењених површина на парцели минимум <b>20%</b>. Паркирање обезбедити у оквиру парцеле у складу са нормативима за паркирање.</p> <p>Могућа изградња подземних етажа. Приликом изградње подземних етажа чија се грађевинска линија налази на граници са суседном парцелом, посебно водити рачуна о конструктивној стабилности и безбедности суседних објеката. Приликом изградње подземних етажа обавезна примена техничких мера заштите од влаге и подземних вода.</p> <p>За локацију 4 није обавезна израда урбанистичког пројекта. Директна примена плана.</p>	Минимална површина парцеле	500m <sup>2</sup>	Минимална ширина парцеле	20m	Индекс заузетости	60%	<p><b>ЛОКАЦИЈА 3</b></p> <table border="1"> <tr> <td>Минимална површина парцеле</td> <td>500m<sup>2</sup></td> </tr> <tr> <td>Минимална ширина парцеле</td> <td>20m</td> </tr> <tr> <td>Индекс заузетости</td> <td>60%</td> </tr> </table> <p>Висинска регулација Максимална спратност <b>П+4</b></p> <p>Хоризонтална регулација Удаљене грађевинске линије од регулационе линије дефинисано је у графичком прилогу. Минимално растојање објеката од бочних граница парцеле минимум 2,5m Минимално растојање објеката од бочних суседних објеката минимум 1/2 висине вишег објекта. Минимално растојање два објекта на парцели минимум 8,0</p> <p>Процент озелењених површина на парцели минимум <b>20%</b>. Паркирање обезбедити у оквиру парцеле у складу са нормативима за паркирање.</p> <p>Могућа изградња подземних етажа. Приликом изградње подземних етажа чија се грађевинска линија налази на граници са суседном парцелом, посебно водити рачуна о конструктивној стабилности и безбедности суседних објеката. Приликом изградње подземних етажа обавезна примена техничких мера заштите од влаге и подземних вода.</p> <p>За локацију 3 није обавезна израда урбанистичког пројекта. Директна примена плана.</p> 	Минимална површина парцеле	500m <sup>2</sup>	Минимална ширина парцеле	20m	Индекс заузетости	60%
Минимална површина парцеле	500m <sup>2</sup>												
Минимална ширина парцеле	20m												
Индекс заузетости	60%												
Минимална површина парцеле	500m <sup>2</sup>												
Минимална ширина парцеле	20m												
Индекс заузетости	60%												

ПОСЛОВНО - УСЛУЖНЕ ЗОНЕ

ТИПИЧНА УРБАНА ЗОНА 9.1

**2.27. У целини 2.27. Измена и допуна плана генералне регулације Врањска Бања, Целина 3.0. СПРОВОЂЕЊЕ ПЛАНА, 3.1. Смернице за спровођење плана, тачка 3.1.2. Зоне за даљу урбанистичку разраду, тачка Разрада кроз урбанистички пројекат, став 3. мења се и гласи:**

**Обавезна израда Урбанистичког пројекта на територији Врањске Бање се планира на следећим локацијама:**

1. Урбанистички пројекат уз Улицу Краља Петра Првог Ослободиоца 4,20ha
2. Урбанистички пројекат уз аутобуску станицу 1,60ha
3. Урбанистички пројекат уз рехабилитациони центар 1,90ha
4. Урбанистички пројекат уз Његошеву улицу 1,50ha

**2.28. У целини 2.27. Измена и допуна плана генералне регулације Врањска Бања, Целина 3.0. СПРОВОЂЕЊЕ ПЛАНА, 3.1. Смернице за спровођење плана, тачка 3.1.2. Зоне за даљу урбанистичку разраду, тачка КОМПАТИБИЛНЕ НАМЕНЕ, став 2. тачка 1. мења се и гласи:**

- **Становање** је компатибилно са социјалним становањем, услужним и трговинским садржајима свих типова, јавним службама и комерцијалним, дечијим установама, школама, зеленилом, спортом и рекреацијом, мањим производним објектима и свим пратећим садржајима уз становање. Забрањена је изградња производних објеката који стварају буку, као и оних који загађују животну средину;

### 3. ГРАФИЧКИ ДЕО ДРУГЕ ИЗМЕНЕ И ДОПУНЕ ПЛАНА

Графички прилог 7.3.1, 10.1., 11.1.1, 11.1.2. 12.1. и 13.1. мењају се у целиности и важиће из Друге измене и допуне плана.

Остали графички прилози се примењују за простор дефинисан границом обухвата Друге измене и допуне плана.

Позиције термалног извора, колектора природног истицања термалних вода, плитких бушотина, плитких бунара и дубоких бушотина престају да важе у графичким прилозима Плана генералне регулације Врањске Бање и Измена и допуна плана

генералне регулације Врањске Бање, важиће из Друге измене и допуне Плана и приказане су на графичком прилогу 10.1. Топловодна инфраструктура.

### ГРАФИЧКИ ПРИКАЗ ПОСТОЈЕЋЕГ СТАЊА

- 1.1. ГРАНИЦА ОБУХВАТА ДРУГЕ ИЗМЕНЕ И ДОПУНЕ ПЛАНА ГЕНЕРАЛНЕ РЕГУЛАЦИЈЕ P1:5000
- 3.1. ПОСТОЈЕЋА НАМЕНА ПОВРШИНА P1:500

### ГРАФИЧКИ ПРИКАЗ ПЛАНИРАНОГ СТАЊА

- 4. ПЛАН НАМЕНЕ ПОВРШИНА-ПРЕТЕЖНЕ НАМЕНЕ P1:5000
- 5.1 ПЛАН ОРГАНИЗАЦИЈЕ РЕКРЕАЦИЈЕ, СПОРТА И ЗЕЛЕНИЛА P1:5000
- 6.1 ФУНКЦИОНАЛНА ОРГАНИЗАЦИЈА САОБРАЋАЈА P1:5000
- 7.1.1. РЕГУЛАЦИЈА И НИВЕЛАЦИОНО РЕШЕЊЕ САОБРАЋАЈА P1:2500
- 7.2.1. РЕГУЛАЦИЈА И НИВЕЛАЦИОНО РЕШЕЊЕ САОБРАЋАЈА P1:2500
- 7.3.1. РЕГУЛАЦИЈА И НИВЕЛАЦИОНО РЕШЕЊЕ САОБРАЋАЈА P1:2500
- 8.1 ВОДОПРИВРЕДНА ИНФРАСТРУКТУРА P1:5000
- 9.1 ЕЛЕКТРОЕНЕРГЕТСКА И ТЕЛЕКОМУНИКАЦИОНА ИНФРАСТРУКТУРА P1:5000
- 10.1 ТОПЛОВОДНА ИНФРАСТРУКТУРА P1:5000
- 11.1.1. СИНХРОНИ ПЛАН P1:2500
- 11.2.1. СИНХРОНИ ПЛАН P1:2500
- 12.1 ЗАШТИТА КУЛТУРНОГ НАСЛЕЂА И АМБИЈЕНТАЛНИХ ЦЕЛИНА P1:5000
- 13.1 НАЧИН СПРОВОЂЕЊА ИЗМЕНА И ДОПУНА ПГР-А И ЦЕЛИНЕ ЗА ДАЉУ РАЗРАДУ ПЛАНОВИМА НИЖЕГ РЕДА

### 4. ДОКУМЕНТАЦИОНА ОСНОВА ДРУГЕ ИЗМЕНЕ И ДОПУНЕ ПЛАНА

У току израде Друге измене и допуна плана обављена је стручна контрола по појединим фазама, у складу с важећим Законом о планирању и изградњи, али и на основу оцене стручног тима да је поједина решења потребно анализирати на нивоу Комисије за планове пре коначног опредељења. У скраћеном поступку Друге измене и допуна плана поступак раног јавног увида није спроведен.

У току израде Нацрта Измена и допуна плана, Одељење за урбанизам, имовинско правне послове, комунално стамбене делатности и заштиту животне средине Градске управе града Врања

затражило је податке о постојећем стању, као и о условима коришћења из члана 45. као и члана 46. Правилник о садржини, начину и поступку израде докумената просторног и урбанистичког ("Службени гласник Републике Србије", број 32/19) од:

- Министарство рударства и енергетике, Београд;
- ЈП "Србија гас" Нови Сад о постојећем стању гасоводне мреже и условима изградње;
- Завод за заштиту споменика културе Ниш о евидентираним или заштићеним објектима, споменицима културе и амбијенталним целинама;
- ЈП "Водовод" Врање о мрежи водовода и канализације;
- ЈКП "Комрад" Врање о комуналним услугама (отпад и чистоћа);
- "ЕПС Дистрибуција" доо Београд, огранак Врање о постојећем стању енергетске инфраструктуре;
- ЈП "Управа Бање" Врањска Бања о постојећем стању топловодне инфраструктуре и бушотинама;
- АД "Телеком Србија" Београд - Пословна јединица Врање, о мрежи ТТ инфраструктуре;
- ЈП "Нови Дом" Врање о топловодним и термоенергетским објектима;
- ЈП "Урбанизам и изградња града Врања" о саобраћајно-техничким условима.

који су уграђени у Друге измене и допуне плана.

Тражени су подаци о:

- капацитетима и планираним проширењима;
  - развојним плановима, програмима и пројектима;
  - другој постојећој техничкој документацији уз такве програме, као и други подаци по потреби обрађивача.
- Услови коришћења који су затражени, да ли:
- постојеће мреже и капацитети могу да приме нове кориснике;
  - постоје ограничења у коришћењу мрежа и капацитета;
  - постоје ограничења у смислу повећања и проширења мрежа и капацитета, као и друго по потреби обрађивача.

Уз захтев за добијање података поднета је и подлога за израду Друге измене и допуне плана у аналогној и дигиталној форми.

Сви прикупљени подаци и документи саставни су део документационе основе Друге измене и допуне плана.

Документациона основа Друге измене и допуна плана представља хронолошки систематизовани скуп материјала и докумената који су коришћени за израду планског документа и садржи: одлуке и мишљења прибављени током израде плана; извештаје о обављеној стручној контроли нацрта; услове, сагласности и мишљења надлежних предузећа и институција и другу документацију од значаја за израду, контролу и доношење планског документа.

## 5. ПРЕЛАЗНЕ И ЗАВРШНЕ ОДРЕДБЕ

Ступањем на снагу Друге измене и допуне Плана генералне регулације Врањске Бање престаје да важи План генералне регулације Врањске Бање („Службени гласник града Врања“, број 14/13) и Измене и допуне Плана генералне регулације Врањске Бање („Службени гласник града Врања“, број 24/18) у деловима који су предмет Друге измене и допуне плана.

У осталим деловима План генералне регулације Врањске Бање („Службени гласник града Врања“, број 14/13) и Измене и допуне Плана генералне регулације Врањске Бање („Службени гласник града Врања“, број 24/18) који су ван ове Друге измене и допуне плана, задржавају се све претежне планиране намене, саобраћајна и комунална инфраструктура - правила уређења и грађења, тј. сви параметри остају да важе.

Друга измена и допуна Плана је урађена у шест примерака оригинала у аналогном облику, који су оверени и потписани од стране председника Скупштине града Врања и пет примерака у дигиталном облику, од којих:

- један примерак у аналогном и дигиталном облику се доставља архиви Скупштине града;

- два примерка у аналогном и два у дигиталном облику органу градске управе надлежном за његово спровођење;

- два примерка у аналогном и један у дигиталном се достављају архиви ЈП "Урбанизам и изградња града Врања" Врање.

- један примерак у аналогном и два у дигиталном се достављају Градској општини Врањска Бања, и

- један примерак у дигиталном облику се доставља се за потребе регистра при Министарству грађевинарства, саобраћаја и инфраструктуре.

Друга измена и допуна Плана генералне регулације Врањске Бање доступна је на увид јавности у згради Скупштине града Врања.

12.

На основу члана 19., 26., 27. и 28. Закона о јавно-приватном партнерству и концесијама ("Сл. Гласник Републике Србије" бр. 88/2011, 15/2016 и 104/2016) и члана 33. ст. 1. тач. 26. Статута града Врања (Службени гласник града Врања бр.37/18 и 36/20), Скупштина града Врања је на седници одржаној дана 25.01.2021.године, донела следећу

**ОДЛУКУ  
О ПОКРЕТАЊУ ПОСТУПКА ЗА  
РЕАЛИЗАЦИЈУ  
ПРОЈЕКТА ЈАВНО-ПРИВАТНОГ  
ПАРТНЕРСТВА- РЕКОНСТРУКЦИЈА ЈАВНОГ  
ПАРКИНГА И ПОБОЉШАЊЕ КВАЛИТЕТА  
УСЛУГА**

Члан 1.

Град Врање као оснивач Јавног предузећа Паркинг сервис Врање, у својству јавног тела, доношењем ове одлуке покреће пројекат јавно - приватног партнерства са елементима концесије за реконструкцију јавног паркинга у ул. Кнеза Милоша у Врању, који се налази катастарским парцелама број 5155, 5154, 5156 – део и 5215 – део, све за КО Врање 1, и побољшање квалитета услуга грађанима приликом коришћења наведеног јавног објекта.

Члан 2.

Скупштина града Врања је именovala стручни тим који ће, сагласно Закону о јавно-приватном партнерству и концесијама ("Сл. Гласник Републике Србије" бр. 88/2011, 15/2016 и 104/2016), предузети радње на спровођењу и реализацији предложеног пројекта јавно-приватног партнерства.

Члан 3.

Ова одлука ступа на снагу осам дана од дана објављивања у Службеном гласнику града Врања  
СКУПШТИНА ГРАДА ВРАЊА. дана 25.01.2021. године, број: 35-9/2021-10

**ПРЕДСЕДНИК,  
Дејан Тричковић, спец.двм,с.р.**

13.

На основу члана 19., 26., 27. и 28. Закона о јавно-приватном партнерству и концесијама ("Сл. Гласник Републике Србије" бр. 88/2011, 15/2016 и

104/2016) и члана 33. ст. 1. тач. 26. Статута града Врања (Службени гласник града Врања бр.37/18 и 36/20), Скупштина града Врања је на седници одржаној дана 25.01.2021.године, донела следећу

**ОДЛУКУ  
О ПОКРЕТАЊУ ПОСТУПКА ЗА  
РЕАЛИЗАЦИЈУ ПРОЈЕКТА ЈАВНО-  
ПРИВАТНОГ ПАРТНЕРСТВА-  
РЕКОНСТРУКЦИЈА СИСТЕМА ДАЉИНСКОГ  
ГРЕЈАЊА УЗ ИСПОРУКУ ТОПЛОТНЕ  
ЕНЕРГИЈЕ**

Члан 1.

Град Врање као оснивач Јавног предузећа Нови дом Врање, у својству јавног тела, доношењем ове одлуке покреће пројекат јавно - приватног партнерства без елемената концесије за реконструкцију система даљинског грејања уз уговорну испоруку топлотне енергије и употребу енергетски ефикасних технологија и обновљивих извора енергије, пре свега дрвне биомасе.

Члан 2.

Скупштина града Врања ће именovati стручни тим који ће, сагласно Закону о јавно-приватном партнерству и концесијама ("Сл. Гласник Републике Србије" бр. 88/2011, 15/2016 и 104/2016), предузети радње на спровођењу и реализацији предложеног пројекта јавно-приватног партнерства.

Члан 3.

Ова одлука ступа на снагу осам дана од дана објављивања у Службеном гласнику града Врања  
СКУПШТИНА ГРАДА ВРАЊА, дана 25.01.2021. године, број: 35-10/2021-10

**ПРЕДСЕДНИК,  
Дејан Тричковић, спец.двм,с.р.**

14.

На основу члана 29. и 30. Закона о јавно-приватном партнерству и концесијама ("Сл.гласник РС " бр. 88/2011, 15 /16 и 104/16), члана 9. Закона о комуналним делатностима ("Службени гласник РС", број 88/2011,104/16 и 95/18) и члана 32 Статута града Врања ("Сл. гласник града Врања бр. 37/18 и 36/20) Скупштина града Врања, на седници одржаној дана 25.01.2021.године, донела је

## РЕШЕЊЕ

### О ИМЕНОВАЊУ СТРУЧНОГ ТИМА ЗА РЕАЛИЗАЦИЈУ ПРОЈЕКТА ЈАВНО-ПРИВАТНОГ ПАРТНЕРСТВА БЕЗ ЕЛЕМЕНТА КОНЦЕСИЈЕ НА ТЕРИТОРИЈИ ГРАДА ВРАЊА

#### І

У Стручни тим за реализацију пројекта јавно приватног партнерства без елемента концесије на територији града Врања (у даљем тексту: Стручни тим) именују се:

1. Бојан Костић, члан Градског већа,
2. Ђурђица Ђорђевић, градски правобранилац,
3. Тања Анђелковић, руководилац Службе интерне ревизије,
4. Љиљана Стојановић, руководилац Одељења за послове органа града
5. Бобан Станковић, Канцелариза за локални економски развој
6. Наташа Трајковић, руководилац Одељења за привреду и економски развој
7. Јелена Пејковић, секретар Градског већа и
8. Лидија Стаменковић, Служба за јавне набавке.

Административно техничке послове за потребе Стручног тима обављаће Одељење за привреду и економски развој.

#### ІІ

Задаци Стручног тима су:

1. пружање стручне помоћи јавном телу при припреми Предлога јавног приватног партнерства на територији града Врања, који се упућује Комисији за јавно приватно партнерство
2. пружање стручне помоћи јавном телу при припреми потребних анализа, односно студија оправданости, при припреми и изради услова и конкурсне документације, правила и услова за оцену понуђача и примљених понуда, као и критеријума за избор понуде и прегледавање и оцена приспелих понуда
3. утврђивање предлога одлуке о избору најповољније понуде за јавно приватно партнерство, или предлога одлуке о поништају јавног приватног партнерства и образложење тих предлога;
4. обављање осталих послова потребних за реализацију.

#### ІІІ

Стручни тим о свом раду води записник и сачињава друга документа која потписују сви чланови стручног тима.

## ІV

Ово Решење ступа на снагу даном доношења и објавиће се у "Службеном гласнику града Врања".

СКУПШТИНА ГРАДА ВРАЊА, дана 25.01.2021. године, број: 02-26/2021-10

ПРЕДСЕДНИК,

**Дејан Тричковић, спец.двм,с.р.**

#### 15.

На основу члана 123. став 1. и 4. Закона о социјалној заштити („Службени гласник РС“, број 24/11), члана 32. став 1. тачка 9. и члана 66. став 3. Закона о локалној самоуправи („Службени гласник РС“, број 129/07 и 83/14-др.закон, 101/2016 – др. закон и 47/2018), члана 13. Одлуке о оснивању Јавне установе - Центар за социјални рад у Врању („Службени гласник града Врања“, број 21/11), члана 33. став 1. тачка 15. Статута града Врања („Службени гласник града Врања“, број 37/18), Скупштина града Врања, на седници одржаној 25.01.2021. године, донела је

## РЕШЕЊЕ

### О РАЗРЕШЕЊУ ЧЛАНА УПРАВНОГ ОДБОРА ЈАВНЕ УСТАНОВЕ - ЦЕНТАР ЗА СОЦИЈАЛНИ РАД У ВРАЊУ

Члан 1.

У управном одбору Јавне установе – Центар за социјални рад у Врању, дужности члана управног одбора, пре истека времена на које је именована, разрешава се:

1. Нела Мишић, дипл. дефектолог из Врања, представник оснивача.

Члан 2.

Решење је коначно.

Члан 3.

Решење објавити у „Службеном гласнику града Врања“.

СКУПШТИНА ГРАДА ВРАЊА, дана 25.01.2021. године, број: 02-22/2021-10

ПРЕДСЕДНИК,

**Дејан Тричковић, спец.двм,с.р.**

#### 16.

На основу члана 123. став 1. и 4. Закона о социјалној заштити („Службени гласник РС“, број 24/11), члана 32. став 1. тачка 9. и члана 66. став 3.

Закон о локалној самоуправи („Службени гласник РС“, број 129/07 и 83/14-др.закон, 101/2016 – др. закон и 47/2018), члана 13. Одлуке о оснивању Јавне установе - Центар за социјални рад у Врању („Службени гласник града Врања“, број 21/11), члана 33. став 1. тачка 15. Статута града Врања („Службени гласник града Врања“, број 37/18), Скупштина града Врања, на седници одржаној 25.01.2021. године, донела је

**Р Е Ш Е Њ Е**  
**О ИМЕНОВАЊУ ЧЛАНА УПРАВНОГ ОДБОРА**  
**ЈАВНЕ УСТАНОВЕ - ЦЕНТАР ЗА**  
**СОЦИЈАЛНИ РАД У ВРАЊУ**

Члан 1.

**ИМЕНУЈЕ СЕ** за члана Управног одбора Јавне установе – Центар за социјални рад у Врању:

1. **Марина Александров**, дипл. педагог из Врања, Плитвичка 8, пред. оснивача.

Члан 2.

Решење је коначно.

Члан 3.

Решење објавити у „Службеном гласнику града Врања“.

СКУПШТИНА ГРАДА ВРАЊА, дана 25.01.2021. године, број:02-23/2021-10

ПРЕДСЕДНИК,  
**Дејан Тричковић, спец.двм,с.р.**

17.

На основу члана 74. Закона о локалној самоуправи („Службени гласник Републике Србије“, број 129/07, 83/14-др.закон, 101/16-др.закон и 47/18), члана 24, члана 25. и члана 26. Одлуке о месним заједницама на територији градске општине Врање („Службени гласник Града Врања“, број 36/20), члана 39, члана 45 и члана 119 Статута града Врања („Службени гласник Града Врања“, број 37/18 и 36/20), Скупштина града Врања, на седници одржаној 25.01.2021. године, донела је

**Р Е Ш Е Њ Е**  
**О ИМЕНОВАЊУ ИЗБОРНЕ КОМИСИЈЕ ЗА**  
**СПРОВОЂЕЊЕ ИЗБОРА**  
**ЗА ЧЛАНОВЕ САВЕТА МЕСНИХ ЗАЈЕДНИЦА**  
**НА ТЕРИТОРИЈИ ГРАДСКЕ ОПШТИНЕ**  
**ВРАЊЕ**

I

Именује се Изборна комисија за спровођење избора за чланове савета месних заједница на

територији градске општине Врања ( у даљем тексту: Изборна комисија), у саставу:

1. **СТОЈАН ИЛИЋ**, дипл.правник-адвокат из Врања, кога је предложила Одборничка група „АЛЕКСАНДАР ВУЧИЋ- ЗА НАШУ ДЕЦУ“, за председника Изборне комисије, **АЛЕКСАНДАР СТАНОЈКОВИЋ**, дипл.правник из Врања, кога је предложила Одборничка група-Група грађана „СРПСКА ДЕСНИЦА ВРАЊЕ – ОД НАРОДА ЗА НАРОД“, за заменика председника Изборне комисије.
2. **ВЛАДО ВУКОВИЋ**, дипл.правник-адвокат из Врања, кога је предложила Одборничка група „АЛЕКСАНДАР ВУЧИЋ- ЗА НАШУ ДЕЦУ“, за члана Изборне комисије, **МИЛАН МИТИЋ**, дипл.економиста из Врања, кога је предложила Одборничка група „АЛЕКСАНДАР ВУЧИЋ- ЗА НАШУ ДЕЦУ“, за заменика члана Изборне комисије.
3. **НОВИЦА СТАНИСАВЉЕВИЋ**, дипл.правник из Врања, кога је предложила Одборничка група „АЛЕКСАНДАР ВУЧИЋ- ЗА НАШУ ДЕЦУ“, за члана Изборне комисије, **СИНИША КОСТАДИНОВИЋ**, дипл.правник из Врања, кога је предложила Одборничка група „АЛЕКСАНДАР ВУЧИЋ- ЗА НАШУ ДЕЦУ“, за заменика члана Изборне комисије,
4. **НЕМАЊА ЛАЗАРЕВИЋ**, дипл. менаџер из Врања, кога је предложила Одборничка група -Група грађана „СРПСКА ДЕСНИЦА ВРАЊЕ – ОД НАРОДА ЗА НАРОД“, за члана Изборне комисије, **ИВИЦА АНТИЋ**, дипл.правник из Врања, кога је предложила Одборничка група -Група грађана „СРПСКА ДЕСНИЦА ВРАЊЕ – ОД НАРОДА ЗА НАРОД“, за заменика члана Изборне комисије.
5. **МИРЈАНА АНТИЋ**, дипл.правник из Врања, коју је предложила Одборничка група -Група грађана „СРПСКА ДЕСНИЦА ВРАЊЕ – ОД НАРОДА ЗА НАРОД“, за члана Изборне комисије, **МИЛОШ ИЛИЋ**, дипл.правник из Врања, кога је предложила Одборничка група „АЛЕКСАНДАР ВУЧИЋ- ЗА НАШУ

ДЕЦУ“, за заменика члана Изборне комисије.

6. ПРЕДРАГ ЈАЊИЋ, дипл.правник из Врања, кога је предложила Одборничка група „ИВИЦА ДАЧИЋ – Социјалистичка партија Србије (СПС)“, за члана Изборне комисије, ГАБРИЈЕЛА ВЕЛИЧКОВИЋ, дипл.правник из Врања, коју је предложила Одборничка група „ИВИЦА ДАЧИЋ – Социјалистичка партија Србије (СПС)“, за заменика члана Изборне комисије.
7. СТЕФАН СТОЈКОВИЋ, дипл.правник из Врања, кога је предложила Одборничка група „Драган Марковић Палма – Јединствена Србија (ЈС)“, за члана Изборне комисије, БИЉАНА ГРУЈЕВ, дипл.правник из Врања, кога је предложила Одборничка група „Драган Марковић Палма – Јединствена Србија (ЈС)“, за заменика члана Изборне комисије.

## II

Именује се ЉИЉАНА СТОЈАНОВИЋ, дипл.правник из Врања, за секретара Изборне комисије.

Именује се ЈЕЛЕНА ПЕЈКОВИЋ, дипл.правник из Врања, за заменика секретара Изборне комисије.

## III

Председник, чланови и секретар Изборне комисије, као и њихови заменици, именују се на период од четири године.

## IV

Изборна комисија спроводи изборе за чланове савета месних заједница на територији градске општине Врање наначин и по поступку прописаним Статутом града Врања, Одлуком о месним заједницама на територији градске општине Врање и статутима месних заједница.

## V

Решење објавити у „Службеном гласнику Града Врања“. СКУПШТИНА ГРАДА ВРАЊА, дана 25.01.2021. године, број: 02-24/2021-10

ПРЕДСЕДНИК,  
Дејан Тричковић, спец.двм,с.р.

## 18.

На основу члана 74. Закона о локалној самоуправи („Службени гласник Републике Србије“, број 129/07, 83/14-др.закон, 101/16-др.закон и 47/18), члана 24. и члана 30. Одлуке о месним заједницама на територији градске општине Врање („Службени гласник Града Врања“, број 36/20), члана 39, члана 47. и члана 119 Статута града Врања („Службени гласник Града Врања“, број 37/18 и 36/20), Скупштина града Врања, на седници одржаној 25.01.2021.године, донела је

## РЕШЕЊЕ

### О ИМЕНОВАЊУ ДРУГОСТЕПЕНЕ ИЗБОРНЕ КОМИСИЈЕ ЗА СПРОВОЂЕЊЕ ИЗБОРА ЗА ЧЛАНОВА САВЕТА МЕСНИХ ЗАЈЕДНИЦА НА ТЕРИТОРИЈИ ГРАДСКЕ ОПШТИНЕ ВРАЊЕ

## I

Именује се Другостепена изборна комисија за спровођење избора за чланове савета месних заједница на територији градске општине Врање ( у даљем тексту: Другостепена изборна комисија), у саставу:

1. ДУШАН АРИТОНОВИЋ, дипл.правник из Врања, за председника Другостепене изборне комисије.
2. АЛЕКСАНДАР КРСТИЋ, дипл.правник из Врања, за члана Другостепене изборне комисије.
3. МИРОСЛАВ НИКОЛИЋ, дипл.економиста из Врања, за члана Другостепене изборне комисије.

## II

Именује се ИРЕНА ЈОВАНОВИЋ, дипл.правник из Врања, за секретара Другостепене изборне комисије.

## III

Председник, чланови и секретар Другостепене изборне комисије именују се на период од четири године.

## IV

Другостепена изборна комисија је орган за спровођење избора који у другом степену одлучује о приговорима на одлуке Изборне комисије, на начин и по поступку прописаним Статутом града Врања, Одлуком о месним заједницама на територији градске општине Врање и статутима месних заједница.



**V**

Решење објавити у „Службеном гласнику Града Врања“.  
СКУПШТИНА ГРАДА ВРАЊА, дана 25.01.2021. године, број: 02-25/2021-10

ПРЕДСЕДНИК,  
Дејан Тричковић, спец.двм, с.р.

**19.**

На основу члана 31. став 2. тачка 3), члана 34, а у вези члана 32. Закона о јавним предузећима и члана 35. Закона о јавним предузећима („Службени гласник Републике Србије“, број 15/16 и 88/19) и члана 33. став 1. тачка 14) Статута Града Врања („Службени гласник Града Врања“, број 37/18 и 36/20), Скупштина Града Врања, на седници одржаној 25.01. 2021. године, донела је

**РЕШЕЊЕ  
О ИЗМЕНИ РЕШЕЊА О ОБРАЗОВАЊУ  
КОМИСИЈЕ ЗА СПРОВОЂЕЊЕ ЈАВНОГ  
КОНКУРСА ЗА ИЗБОР ДИРЕКТОРА ЈАВНИХ  
ПРЕДУЗЕЋА И ЈАВНО КОМУНАЛНИХ  
ПРЕДУЗЕЋА ЧИЈИ ЈЕ ОСНИВАЧ ГРАД  
ВРАЊЕ**

Члан 1

Решење о образовању Комисије за спровођење јавног конкурса за избор директора јавних и јавно комуналних предузећа чији је оснивач град Врање број 02-229/2020-10 од 29.12.2020. године у чл.2. мења се, тако што се уместо члана Дарка Јанковића, дипл.еџ из Врања именује, и то:

**„Чланови:**

2.Љубиша Крстић, дипл.еџ из Врања, Шантићева 14.“

Члан 2

Решење ступа на снагу даном доношења.

Члан 3

Решење објавити у „Службеном гласнику Града Врања“.  
СКУПШТИНА ГРАДА ВРАЊА, дана 25.01.2021. године, број: 02-27/2021-10

ПРЕДСЕДНИК,  
Дејан Тричковић, спец.двм, с.р.

**БОСИЛЕГРАД**

**20.**

На основу члана 63. Закона о буџетском систему (« Службени гласник РС», број и 54/09 и 73/2010,101/2010,101/2011 ,93/2012,62/2013 и 63/2013 исправка,108/2013,142/2014 и 68/2015- др.Закон,103/2015 , 99/2016 и 113/2017,95/2018 и 31/2019,79/2019 и 149/2020)и члана 20. Закона о локалној самоуправи («Службени гласник РС», број129/07 и 83/2014- др. Закон 101/2016- др закон и 47/2018) и члан 40. став 1. тачка 2. Статута Општине Босилеград ( „Службени гласник града Врања“, 3/19), Скупштина општине Босилеград на седници одржаној дана 08.01.2021. године, донела је

**ОДЛУКУ  
О I РЕБАЛАНСУ БУЏЕТА ОПШТИНЕ  
БОСИЛЕГРАД ЗА 2021. ГОДИНУ**

**I. ОПШТИ ДЕО**

Члан 1.

По I. ребалансу буџета извршене су измене, допуне и исправке техничких грешака у члану 1. Одлуке о буџету општине Босилеград за 2021.годину и то накономским класификацијама датих ниже у табеларном прегледу:

Приходи и примања, укупни расходи и издаци буџета Општине Босилеград за 2021. годину (Удаљем тексту: буџет), састоје се од:

ОПИС	Износ у динарима	Износ у динарима по првом ребалансу
<b>1</b>		
<b>А.РАЧУН ПРИХОДА И ПРИМАЊА РАСХОДА И ИЗДАТАКА</b>		
<b>1.УКУПНИ ПРИХОДИ И ПРИМАЊА ОД ПРОДАЈЕ НЕФИНАНСИЈСКЕ ИМОВИНЕ</b>	<b>614 328 001,00</b>	<b>608 994 338,00</b>
1.1ТЕКУЋИ ПРИХОДИ у чему:		
буџетска средства	611 688 619,00	606 354 956,00
сопствени приходи	2 639 382,00	2 639 382,00
Донације	0,00	0,00

1.2.ПРИМАЊА ОД ПРОДАЈЕ НЕФИНАНСИЈСКЕ ИМОВИНЕ	0,00	0,00
<b>2.УКУПНИ РАСХОДИ И ИЗДАЦИ ЗА НАБАВКУ НЕФИНАНСИЈСКЕ ИМОВИНЕ</b>	<b>634 208 960,00</b>	<b>634 208 960,00</b>
<b>2.1ТЕКУЋИ РАСХОДИ у чему:</b>	<b>558 527 479,00</b>	<b>557 696 239,00</b>
текући буџетски расходи	556 250 097,00	555 418 857,00
расходи из сопствених прихода	2 277 382,00	2 277 382,00
Донације		
<b>2.2ИЗДАЦИ ЗА НАБАВКУ НЕФИНАНСИЈСКЕ ИМОВИНЕ у чему:</b>	<b>75 681 481,00</b>	<b>76 512 721,00</b>
<b>текући буџетски издаци</b>	<b>75 319 481,00</b>	<b>76 150 721,00</b>
<b>издаци из сопствених прихода</b>	<b>362 000,00</b>	<b>362 000,00</b>
Донације		
<b>БУЏЕТСКИ СУФИЦИТ/ДЕФИЦИТ</b>	<b>-19 880 959,00</b>	<b>-25 214 622,00</b>
<b>Издаци за набавку финансијске имовине</b>	<b>0,00</b>	<b>0,00</b>
<b>УКУПАН ФИСКАЛНИ СУФИЦИТ/ДЕФИЦИТ</b>	<b>-19 880 959,00</b>	<b>-25 214 622,00</b>
<b>Б.РАЧУН ФИНАНСИРАЊА</b>	<b>19 880 959,00</b>	<b>25 214 622,00</b>
Примања од продаје финансијске имовине		
Примања од задуживања	0,00	0,00
Неутрошена средства из претходних година	19 880 959,00	25 214 622,00
Издаци за отплату главнице дуга	0,00	0,00
<b>НЕТО ФИНАНСИРАЊЕ</b>		

ОПИС	Ши фра екон омск е клас ифи каци је	расходи средства из извора 01 са редовног рачуна буџета	расходи средства из извора 04,	расходи средства из извора 05- 08,9-12и 13 - 15	Укупна јавна средства	расходи средства из извора 01 са редовног рачуна по првом ребалансу	расходи средства из извора 04, по првом ребалансу	расходи средства из извора 05- 08,9-12и 13 - 15 по првом ребалансу	Укупна јавна средства по првом ребалансу
1	2								
УКУПНИ ПРИХОДИ И ПРИМАЊА ОД ПРОДАЈЕ НЕФИНАНСИЈСКЕ ИМОВИНЕ		579 599 739,00	2 639 382,00	32 088 880,00	614 328 001,00	574 266 076,00	2 639 382,00	32 088 880,00	608 994 338,00
ТЕКУЋИ ПРИХОДИ	7	579 599 739,00	2 639 382,00	32 088 880,00	614 328 001,00	574 266 076,00	2 639 382,00	32 088 880,00	608 994 338,00
Трансфери од других нивоа власти	7331 +733 2	407 693 276,00		32 088 880,00	439 782 156,00	402 359 613,00		32 088 880,00	434 448 493,00
УКУПНИ РАСХОДИ И ИЗДАЦИ ЗА НАБАВКУ НЕФИНАНСИЈСКЕ И ФИНАНСИЈСКЕ ИМОВИНЕ	1+4	579 599 739,00	2 639 382,00	51 969 839,00	634 208 960,00	574 266 076,00	2 639 382,00	57 303 502,00	634 208 960,00
1.Текући расходи:	4	540 681 246,00	2 277 382,00	15 568 851,00	558 527 479,00	535 347 583,00	2 277 382,00	20 071 274,00	557 696 239,00
1.1. Расходи за запослене	41	120 273 284,00	147 500,00	730 000,00	121 150 784,00	119 190 793,00	147 500,00	730 000,00	120 068 293,00
Плате, додаци и нак. запосленима	411	96 628 850,00			96 628 850,00	95 700 868,00			95 700 868,00
Социјални доприноси	412	16 088 704,00			16 088 704,00	15 934 195,00			15 934 195,00
Трошкови путовања	422	1 656 297,00	322 382,00	110 000,00	2 088 679,00	1 646 297,00	322 382,00	110 000,00	2 078 679,00
Услуге по уговору	423	36 006 824,00	702 000,00	1 880 000,00	38 588 824,00	35 986 824,00	702 000,00	1 880 000,00	38 568 824,00
Специјализоване услуге	424	8 456 438,00	237 000,00	821 238,00	9 514 676,00	8 446 438,00	237 000,00	821 238,00	9 504 676,00
Текуће поправке и одржавање	425	81 648 537,00	245 000,00	3 495 000,00	85 388 537,00	81 648 537,00	245 000,00	3 118 516,00	85 012 053,00
Материјал	426	9 414 053,00	303 500,00	2 404 368,00	12 121 921,00	9 404 053,00	303 500,00	2 240 000,00	11 947 553,00
Дотације невладиним организацијама	481	68 112 708,00	0,00		68 112 708,00	62 569 436,00	0,00	5 543 272,00	68 112 708,00
Накнада штете и елементарне	484	650 000,00		4 556 159,00	5 206 159,00	650 000,00		4 056 162,00	4 706 162,00

непогоде									
1.8 резерве	49	5 315 000,00			5 315 000,00	6 657 100,00			6 657 100,00
средства резерве	499	5 315 000,00			5 315 000,00	6 657 100,00			6 657 100,00
Издаци за нефинансијску имовину	5	38 918 493,00	362 000,00	36 400 988,00	75 681 481,00	38 918 493,00	362 000,00	37 232 228,00	76 512 721,00
Машине и опрема	512	4 592 550,00	337 000,00	1 419 000,00	6 348 550,00	4 592 550,00	337 000,00	2 250 240,00	7 179 790,00
БУЏЕТСКИ СУФИЦИТ/ДЕФИЦИТ		0,00	0,00	-19 880 959,00	-19 880 959,00	0,00	0,00	-25 214 622,00	-25 214 622,00
УКУПАН ФИСКАЛНИ СУФИЦИТ/ДЕФИЦИТ		0,00	0,00	-19 880 959,00	-19 880 959,00	0,00	0,00	-25 214 622,00	-25 214 622,00
Б.РАЧУН ФИНАНСИРАЊА		0,00			0,00	0,00			0,00
Неутрошена средства из претходних година				19 880 959,00	19 880 959,00			25 214 622,00	25 214 622,00
НЕТО ФИНАНСИРАЊЕ		0,00			0,00	0,00			0,00

раз део	г л а в а	шиф ра јбк	Општ и део 1. п риход и	ПЛАН ПРИХОДА ЗА 2021.ГОДИНУ					приходи из буџета из извора 01 по првом ребалансу	сопствени приходи из извора 04, по првом ребалансу	остали приходи из извора 05-08-,9-12и 13/15 и 56 по првом ребалансу	Укупна средства по првом ребалансу	
				ОПИС	приходи из буџета из извора 01	сопствени приходи из извора 04,	остали приходи из извора 05-08-,9-12и 13/15 и 56	Укупна средства					
5	1	04602	13	321311	Пренета неутрошена наменска средства извор 13			19.880.959,00	19.880.959,00			20.561.292,00	20.561.292,00
					Пренета неутрошена наменска средства извор 15				0,00		4.653.330,00	4.653.330,00	
					<b>УКУПНО</b>	<b>0,00</b>	<b>0,00</b>	<b>19.880.959,00</b>	<b>19.880.959,00</b>	<b>0,00</b>	<b>0,00</b>	<b>25.214.622,00</b>	<b>25.214.622,00</b>
1	04600	01	711000	Порези на доходак и добит и капиталне добитке					0,00				0,00
				Порези на зараде	56.000.000,00			56.000.000,00	56.000,00			56.000.000,00	
				Порези на приходе од самосталне делатности	5.150.000,00			5.150.000,00	5.150.000,00			5.150.000,00	
				Порези на приходе од имовине	28.000,00			28.000,00	28.000,00			28.000,00	
								0,00				0,00	
				Порез на друге приходе	5.250.000,00			5.250.000,00	5.250.000,00			5.250.000,00	
				<b>УКУПНО</b>	<b>66.428.000,00</b>			<b>66.428.000,00</b>	<b>66.428.000,00</b>			<b>66.428.000,00</b>	
				Порез на имовину				0,00				0,00	
				Порез на имовину	23.000.000,00			23.000.000,00	23.000,00			23.000.000,00	
				Порез на наслеђе и поклон	468.000,00			468.000,00	468.000,00			468.000,00	
Порез на капиталне трансакције	380.000,00			380.000,00	380.000,00			380.000,00					
				<b>УКУПНО</b>	<b>23.848.000,00</b>			<b>23.848.000,00</b>	<b>23.848.000,00</b>				
			714000	Порез на добра и услуге				0,00				0,00	

	04600	01	714510	Порези,таксе и накнаде на моторна возила	767.560,00			767.560,00	767.560,00			767.560,00
	04600	01	714540	Накнада за коришћење добара од општег интереса	5.000,00			5.000,00	5.000,00			5.000,00
	04600	01	714550	Концесионе накнаде и Боравишне таксе	400.000,00			400.000,00	400.000,00			400.000,00
1	04600	01	714560	Општинске накнаде	7.600.000,00			7.600.000,00	7.600.000,00			7.600.000,00
				<b>УКУПНО</b>	<b>8.772.560,00</b>			<b>8.772.560,00</b>	<b>8.772.560,00</b>			<b>8.772.560,00</b>
			<b>716000</b>	<b>Други порези</b>				0,00				0,00
1	04600	01	716110	Комуналне таксе на фирму	6.000.000,00			6.000.000,00	6.000.000,00			6.000.000,00
								0,00				0,00
				<b>УКУПНО</b>	<b>6.000.000,00</b>			<b>6.000.000,00</b>	<b>6.000.000,00</b>			<b>6.000.000,00</b>
			<b>733000</b>	<b>Трансфери од других нивоа власти</b>				0,00				0,00
1	04600	01	733151	Текући ненаменски трансфери од Републике у корист општина	407.693.276,00			407.693.276,00	402.359.613,00			402.359.613,00
1	04602	07	733154	Текући наменски трансфери, у ужем смислу, од Републике у корист нивоа општина				0,00			1.950.000,00	1.950.000,00
3	04641	07	733154	Текући наменски трансфери, у ужем смислу, од Републике у корист нивоа општина				0,00			4.490.000,00	4.490.000,00
1	04602	07	733251	Капитални наменски трансфери, у ужем смислу, од Републике у корист нивоа општина			32.088.880,00	32.088.880,00			25.598.880,00	25.598.880,00
3	04641	07	733251	Капитални наменски трансфери, у ужем смислу, од Републике у корист нивоа општина				0,00			50.000,00	50.000,00
				<b>УКУПНО</b>	<b>407.693.276,00</b>	<b>0,00</b>	<b>32.088.880,00</b>	<b>439.782.156,00</b>	<b>402.359.613,00</b>	<b>0,00</b>	<b>32.088.880,00</b>	<b>434.448.493,00</b>
			<b>741000</b>	<b>Приходи од имовине</b>				0,00				0,00
	04600	01	741510	Нак.за коришћење прир. добара	41.353.425,00			41.353.425,00	41.353.425,00			41.353.425,00
	04600	01	741520	Накнада за коришћење шумског и пољопривредног земљишта	100.000,00			100.000,00	100.000,00			100.000,00
	04600	01	741530	Комунална такса за коришћење простора на јавним површинама или испред пословних просторија	10.000,00			10.000,00	10.000,00			10.000,00
1	04600	01	741590	Накнада за заштиту животне средине	612.000,00			612.000,00	612.000,00			612.000,00
				<b>УКУПНО</b>	<b>42.075.425,00</b>	<b>0,00</b>	<b>0,00</b>	<b>42.075.425,00</b>	<b>42.075.425,00</b>	<b>0,00</b>	<b>0,00</b>	<b>42.075.425,00</b>
			<b>742000</b>	<b>Продаја добара и услуга</b>				0,00				0,00
1	04600	01	742150	Приходи од закупа	170.000,00	628.336,00		798.336,00	170.000,00			170.000,00
4	04643	04	742150	Приходи од закупа				0,00			428.336,00	428.336,00
5	04642	04	742150	Приходи од закупа				0,00			200,00	200.000,00
				Општинске								
1	04600	01	742250		232.000,00			232.000,00	232.000,00			232.000,00

				административне таксе				0				
1	04600	01	742350	Приходи општинских органа	290.740,00	590.000,0 0	880.740,00	290.740,0 0			290.740,00	
4	04643	04	742350	Приходи општинских органа			0,00	344.45 4,00			344.454,00	
5	04642	04	742350	Приходи општинских органа			0,00	245.54 6,00			245.546,00	
				<b>УКУПНО</b>	<b>692.740,00</b>	<b>1.218.336 ,00</b>	<b>0,00</b>	<b>1.911.076,0 0</b>	<b>692.740,0 0</b>	<b>1.218. 336,00</b>	<b>0,00</b>	<b>1.911.076, 00</b>
			<b>743000</b>	<b>Новчане казне за прекршаје</b>			0,00					0,00
	04600	01	743300	Новчане казне за прекршаје	650.000,00		650.000,00	650.000,0 0				650.000,00
1	04600	01	743900	Новчане казне за прекршаје	500.000,00		500.000,00	500.000,0 0				500.000,00
				<b>УКУПНО</b>	<b>1.150.000,00</b>			<b>1.150.000,0 0</b>	<b>1.150.000, 00</b>			<b>1.150.000, 00</b>
			744000	<b>Добровољни трансфери од физичких и правних лица</b>			0,00					0,00
4	04643	04	744150	Текући добровољни трансфери од физичких и правних лица		831.046,0 0	831.046,00	631.04 6,00				631.046,00
5	04642	04	744150	Текући добровољни трансфери од физичких и правних лица			0,00	200.00 0,00				200.000,00
				<b>УКУПНО</b>	<b>0,00</b>	<b>831.046,0 0</b>	<b>0,00</b>	<b>831.046,00</b>	<b>0,00</b>	<b>831.04 6,00</b>	<b>0,00</b>	<b>831.046,00</b>
			<b>745000</b>	<b>Мешовити и неодређени приходи</b>			0,00					0,00
1	04600	01	745150	Остали општински приходи	22.939.738,00	590.000,0 0	23.529.738, 00	22.939.73 8,00				22.939.738 ,00
4	04643	04	745150	Остали општински приходи			0,00	590.00 0,00				590.000,00
				<b>УКУПНО</b>	<b>22.939.738,00</b>	<b>590.000,0 0</b>	<b>0,00</b>	<b>23.529.738, 00</b>	<b>22.939.73 8,00</b>	<b>590.00 0,00</b>	<b>0,00</b>	<b>23.529.738 ,00</b>
				<b>УКУПНИ ПРИХОДИ БУЏЕТА ЗА 2021. годину</b>	<b>579.599.739,0 0</b>	<b>2.639.382 ,00</b>	<b>51.969.839,0 0</b>	<b>634.208.960 ,00</b>	<b>574.266,0 76,00</b>	<b>2.639. 382,00</b>	<b>57.303.502, 00</b>	<b>634.208.96 0,00</b>

## УКУПНИ РАСХОДИ И ИЗДАЦИ ЗА НАБАВКУ НЕФИНАНСИЈСКЕ ИМОВИНЕ

ПЛАН РАСХОДА ЗА 2021.ГОДИНУ											
Ек он ом ска класи фика ција	ОПИС	расходи средства из извора 01,са редовног рачуна буџета	расходи средства из извора 04, са подрачуна индиректни х буџетских корисника	расходи средства из осталих извора,05- 08,-9-12и 13/15 и 56	Укупна јавна средства	расходи средства из извора 01,са редовног рачуна буџета по првом ребалансу	расходи средства из извора 04, са подрачуна индиректни х буџетских корисника по првом ребалансу	расходи средства из осталих извора,05- 08,-9-12и 13/15 и 56 по првом ребалансу	Укупна јавна средства по првом ребалансу		
1	2										
	<b>РАСХОДИ ЗА ЗАПОСЛЕНЕ</b>										
411	Плате, додаци и нак. запосленима	96 628 850,00			96 628 850,00	95 700 868,00					95 700 868,00
412	Социјални доприноси	16 088 704,00			16 088 704,00	15 934 195,00					15 934 195,00
	<b>УКУПНО</b>	<b>120 273 284,00</b>	<b>147 500,00</b>	<b>730 000,00</b>	<b>121 150 784,00</b>	<b>119 190 793,00</b>	<b>147 500,00</b>	<b>730 000,00</b>	<b>120 068 293,00</b>		
	<b>КОРИШЋЕЊЕ</b>										
					0,00				0,00		

	РОБА И УСЛУГА								
422	Трошкови путовања	1 656 297,00	322 382,00	110 000,00	2 088 679,00	1 646 297,00	322 382,00	110 000,00	2 078 679,00
423	Услуге по уговору	36 006 824,00	702 000,00	1 880 000,00	38 588 824,00	35 986 824,00	702 000,00	1 880 000,00	38 568 824,00
424	Специјализоване услуге	8 456 438,00	237 000,00	821 238,00	9 514 676,00	8 446 438,00	237 000,00	821 238,00	9 504 676,00
425	Услуге за одржавање	81 648 537,00	245 000,00	3 495 000,00	85 388 537,00	81 648 537,00	245 000,00	3 118 516,00	85 012 053,00
426	Материјал	9 414 053,00	303 500,00	2 404 368,00	12 121 921,00	9 404 053,00	303 500,00	2 240 000,00	11 947 553,00
	<b>УКУПНО</b>	<b>159 453 658,00</b>	<b>2 057 382,00</b>	<b>10 232 692,00</b>	<b>171 743 732,00</b>	<b>159 403 658,00</b>	<b>2 057 382,00</b>	<b>9 691 840,00</b>	<b>171 152 880,00</b>
	<b>ОСТАЛИ ИЗДАЦИ</b>				0,00				0,00
481	Дотације невладиним организацијама	68 112 708,00	0,00		68 112 708,00	62 569 436,00	0,00	5 543 272,00	68 112 708,00
484	Средства за елементарне непогоде	650 000,00		4 556 159,00	5 206 159,00	650 000,00		4 056 162,00	4 706 162,00
	<b>УКУПНО</b>	<b>70 956 208,00</b>	<b>72 500,00</b>	<b>4 606 159,00</b>	<b>75 634 867,00</b>	<b>65 412 936,00</b>	<b>72 500,00</b>	<b>9 649 434,00</b>	<b>75 134 870,00</b>
	<b>ОСНОВНА СРЕДСТВА</b>				0,00				0,00
512	Машине и опрема	4 592 550,00	337 000,00	1 419 000,00	6 348 550,00	4 592 550,00	337 000,00	2 250 240,00	7 179 790,00
	<b>УКУПНО</b>	<b>38 918 493,00</b>	<b>362 000,00</b>	<b>36 400 988,00</b>	<b>75 681 481,00</b>	<b>38 918 493,00</b>	<b>362 000,00</b>	<b>37 232 228,00</b>	<b>76 512 721,00</b>
	<b>БУЏЕТСКА РЕЗЕРВА</b>				0,00				0,00
499	Текућа резерва	5 000 000,00	0,00	0,00	5 000 000,00	6 342 100,00	0,00	0,00	6 342 100,00
	<b>УКУПНО</b>	<b>5 315 000,00</b>	<b>0,00</b>	<b>0,00</b>	<b>5 315 000,00</b>	<b>6 657 100,00</b>	<b>0,00</b>	<b>0,00</b>	<b>6 657 100,00</b>
	<b>УКУПНО РАСХОДИ ЗА 2021.ГОДИНУ</b>	<b>579 599 739,00</b>	<b>2 639 382,00</b>	<b>51 969 839,00</b>	<b>634 208 960,00</b>	<b>574 266 076,00</b>	<b>2 639 382,00</b>	<b>57 303 502,00</b>	<b>634 208 960,00</b>

**ОПШТИ ДЕО -  
ФУНКЦИОНАЛНА  
КЛАСИФИКАЦИЈА  
РАСХОДА**

Функције	Функционална класификација	расходи средства из извора 01,са редовног рачуна буџета	расходи средства из извора 04, са подрачуна индиректних буџетских корисника	расходи средства из осталих извора,05-08-,9-12и 13/15 и 56	Укупна јавна средства	расходи средства из извора 01,са редовног рачуна буџета по првом ребалансу	расходи средства из извора 04, са подрачуна индиректних буџетских корисника по првом ребалансу	расходи средства из осталих извора,05-08-,9-12и 13/15 и 56 по првом ребалансу	Укупна јавна средства по првом ребалансу
1	2								
	<b>ОПШТИНСКА УПРАВА</b>								
130	Укупно за функционалну класификацију Опште услуге;	87 048 341		5 386 159	92 434 500	88 440 441		4 886 162	93 326 603
160	Опште јавне услуге неклассификоване на другом месту;	11 691 513			11 691 513	6 148 241		5 543 272	11 691 513
200	<b>Цивилна заштита</b>					<b>2 444 441</b>		<b>959 148</b>	<b>3 403 589</b>
220	Цивилна заштита					2 444 441		959 148	3 403 589
300		<b>3 576 932</b>	-	<b>1 500 000</b>	<b>5 076 932</b>	-	-	-	-
330	Укупно за функционалну класификацијуСудови ;	3 576 932		1 500 000	5 076 932	-		-	-
	<b>ОПШТИНСКА УПРАВА</b>	<b>103 341 522</b>	-	<b>18 016 368</b>	<b>121 357 890</b>	<b>103 341 522</b>	-	<b>18 016 368</b>	<b>121 357 890</b>
450	Укупно за економску класификацију Друмски саобраћај	560 632		164 368	725 000	560 632		164 368	725 000
	<b>ОПШТИНСКА УПРАВА</b>	<b>31 359 231</b>	-	<b>450 000</b>	<b>31 809 231</b>	<b>30 359 231</b>	-	<b>1 281 240</b>	<b>31 640 471</b>
510	Укупно за функционалну класификацију 510 Управљање отпадом	14 564 223			14 564 223	12 564 223			12 564 223

520	Укупно за функционалну класификацију 520 Управљање отпадним водама	7 627 492		450 000	8 077 492	7 627 492		1 281 240	8 908 732
540	Укупно за функционалну класификацију 540 Заштита биљног и животињског света и крајолика					1 800 000			1 800 000
560	Укупно за функционалну класификацију 560	9 167 516			9 167 516	8 367 516			8 367 516
	<b>ОПШТИНСКА УПРАВА</b>	<b>14 275 157</b>	<b>-</b>	<b>307 000</b>	<b>14 582 157</b>	<b>14 275 157</b>	<b>-</b>	<b>307 000</b>	<b>14 582 157</b>
721	Укупно за функционалну класификацију Ванболничне услуге	14 075 157		307 000	14 382 157	13 075 157		307 000	13 382 157
740	Укупно за функционалну класификацију Услуге јавног здравства	200 000			200 000	-			
760	здравство неklasификовано на другом месту					1 200 000			1 200 000
	<b>ОПШТИНСКА УПРАВА</b>	<b>87 006 734</b>	<b>2 639 382</b>	<b>11 534 114</b>	<b>101 180 230</b>	<b>87 956 734</b>	<b>2 639 382</b>	<b>11 534 114</b>	<b>102 130 230</b>
810	Укупно за функционалну класификацију Услуге рекреације и спорта;	42 050 000		9 230 556	51 280 556	42 000 000		9 230 556	51 230 556
840	Укупно за функционалну класификацију верске и остале услуге заједнице	110 000		2 282 320	2 392 320	1 110 000		2 282 320	3 392 320
	<b>УКУПНО</b>	<b>579 599 739</b>	<b>2 639 382</b>	<b>51 969 839</b>	<b>634 208 960</b>	<b>574 266 076</b>	<b>2 639 382</b>	<b>57 303 502</b>	<b>634 208 960</b>

## Члан 2.

**По I. ребалансу буџета извршене су измене у члану 2. Одлуке о буџету општине Босилеград за 2021. годину и то у плану расхода по програмима датих ниже у табеларном прегледу:**

Расходи и издаци из члана 2. Ове одлуке користе се за следеће програме:

## ПЛАН РАСХОДА ПО ПРОГРАМИМА

За период: 01.01.2021-31.12.2021

Словна ознака	Назив	расходи средства из извора 01, са редовног рачуна буџета	расходи средства из извора 04, са подрачуна индиректних буџетских корисника	расходи средства из осталих извора, 05-08-, 9-12 и 13/15 и 56	Укупна јавна средства	расходи средства из извора 01, са редовног рачуна буџета по првом ребалансу	расходи средства из извора 04, са подрачуна индиректних буџетских корисника по првом ребалансу	расходи средства из осталих извора, 05-08-, 9-12 и 13/15 и 56 по првом ребалансу	Укупна јавна средства по првом ребалансу
	3	7,00	7,00	7,00	7,00	7,00	7,00	7,00	7,00
Е	Програм Заштита животне средине 6.	23 944 844,00		450 000,00	24 394 844,00	23 944 844,00		1 281 240,00	25 226 084,00
Р	Програм Локална 15.	101 979 362,00		6 056 159,00	108 035 521,00	96 645 699,00		10 558 582,00	107 204 281,00

самоуправа									
УКУПНИ ПРОГРАМСКИ И ЈАВНИ РАСХОДИ	579 599 739,00	2 639 382,00	51 969 839,00	634 208 960,00	574 266 076,00	2 639 382,00	57 303 502,00	634 208 960,00	

## Члан 3.

**По I. ребалансу буџета извршене су измене у члану 3.и гласи**

Потребна средства за финансирање буџетског дефицита из члана 1. Ове одлуке у износу 25.214.622,00 динара, за финансирање отплату дуга у износу од 0,00 динара и набавку финансијске имовине у износу од 0,00 динара, обезбедиће се из донација у износу од динара 0,0и нераспоређеног вишка прихода из ранијих година у износу од 25.214.622,00 динара

## Члан 4.

**По I. ребалансу буџета извршене су измене допуне и исправке техничких грешака у члану 5 код планираних капиталних издатака датих ниже у табеларном прегледу**

Планирани капитални издаци буџетских корисника, 2021, 2022 и 2023 годину исказују се у следећем прегледу:

редни број	економска класификација	опис	2021	2022	2023	Укупна вредност пројеката	2021 по првом ребалансу	2022	2023	Укупна вредност пројеката по првом ребалансу
		А КАПИТАЛНИ ПРОЈЕКТИ								
7	511	Пројекат незавршених радова, као и радова на санацији оштећених позиција доградња по главном пројекту - Спортска -школска сала у Босилеграду прва фаза 855910 извор 13 )	855 910,00			855 910,00	0,00			0,00
	511	Пројекат незавршених радова, као и радова на санацији оштећених позиција доградња по главном пројекту - Спортска -школска сала у Босилеграду завршна фаза( из извора 13)	3 834 646,00			3 834 646,00	4 690 556,00			4 690 556,00
	541	„Изградња улице Воденичарска у с. Рајчиловци“ у дужини од 1400м период реализације 2020-2021	560 000,00			560 000,00	560 000,00			560 000,00
46	511	Обележавање улица табелама са двојезично исписаним називима- извор 13	1 118 880,00	2 909 760,00		4 028 640,00	1 118 880,00	2 909 760,00		4 028 640,00
	511	Пројекат "Куповина контејнера"					831 240,00			831 240,00
			<b>67 327 731,00</b>	<b>198 993 367,00</b>	<b>140 516 618,00</b>	<b>406 837 716,00</b>	<b>68 158 971,00</b>	<b>198 993 367,00</b>	<b>140 516 618,00</b>	<b>407 668 956,00</b>
		Б КАПИТАЛНИ ИЗДАЦИ				0,00				0,00
51	512	Машине и опрема- одржавање спортске инфраструктуре	50 000,00			50 000,00	50 000,00			50 000,00
57	511	Израда планске и техничке документације	200 000,00			200 000,00	200 000,00			200 000,00
			<b>8 353 750,00</b>			<b>8 353 750,00</b>	<b>8 353 750,00</b>			<b>8 353 750,00</b>



## II. ПОСЕБАН ДЕО

## Члан 5.

**По I. ребалансу буџета извршене су измене и исправке техничких грешака у члану 6 у посебном делу одлуке у ниже датом табеларном прегледу**

Укупни расходи и издаци, укључујући и издатке за отплату главнице дуга у износу од 0,00 динара, финансирани из свих извора финансирања распоређују се по корисницима и врстама издатака, и то

1 БУЏЕТ ОПШТИНЕ БОСИЛЕГРАД														
раздео	ПОСЕБАН ДЕО					О П И С	расходи средства из извора 01, са редовног рачуна буџета	расходи средства из извора 04, са подрачуна индиректних буџетских корисника	расходи средства из осталих извора, 05-08, 9-12 и 13/15 и 56	Укупна јавна средства	расходи средства из извора 01, са редовног рачуна буџета по првом ребалансу	расход и средства из извора 04, са подрачуна индиректних буџетских корисника по првом ребалансу	расходи средства из осталих извора, 05-08, 9-12 и 13/15 и 56 по првом ребалансу	Укупна јавна средства по првом ребалансу
	Глава	програмска класификација	Функција	Позиција	Економска класификација									
1	2	3	4	5	6									
					<b>СКУПШТИНА ОПШТИНЕ</b>									
					<i>Извршни и законодавни органи</i>									
					<b>ЈББК 65944</b>									
					<b>ПРОГРАМ 16</b>									
					<b>ПОЛИТИЧКИ СИСТЕМ</b>									
					<b>ЛОКАЛНЕ САМОУПРАВЕ</b>									
<b>1</b>	1.0	2101 - 0001	110		<b>Функционисање скупштине</b>									
			110	8	424	Специјализоване услуге (чланарина СКГО)	118 000,00			118 000,00	0,00			0,00
			110	9	424	Специјализоване услуге (чланарина Центар за развој јабланичко-пчињског округа)	143 000,00			143 000,00	0,00			0,00
			110	10	424	Специјализоване услуге чланарина Историјском архиву Врања	200 000,00			200 000,00	0,00			0,00
			110	11	424	Остале специјализоване услуге	590 000,00			590 000,00	1 051 000,00			1 051 000,00
					<b>УКУПНО РАЗДЕО 1</b>		<b>11 459 191,00</b>	<b>0,00</b>	<b>0,00</b>	<b>11 459 191,00</b>	<b>11 459 191,00</b>	<b>0,00</b>	<b>0,00</b>	<b>11 459 191,00</b>
					<b>ПРОГРАМ 15</b>					0,00				0,00
					<b>ЛОКАЛНА САМОУПРАВА</b>									
<b>3</b>	1.0	0602 - 0009			<b>Текућа буџетска резерва</b>					0,00				0,00
			130	42	499	Текућа резерва	5 000 000,00			5 000 000,00	6 342 100,00			6 342 100,00
					<i>свега за програмску активност 0602-0009 - функција 110</i>	<b>5 000 000,00</b>				<b>5 000 000,00</b>	<b>6 342 100,00</b>			<b>6 342 100,00</b>
<b>3</b>	1.0	0602 - 0010			<b>Стална буџетска резерва</b>					0,00				0,00
			130	43	499	Стална резерва	315 000,00			315 000,00	315 000,00			315 000,00



1.0 1	0501 - 5002	130	53	512	Унапређење енергетске ефикасности зграде Гимназије Босилеград			30 000,00				30 000,00		30 000,00	
1.0 1	0501 - 5003	130	54	511	Унапређење енергетске ефикасности зграде ОШ Г Димитров у с Рајчиловци			50 000,00				50 000,00		50 000,00	
1.0 1	0501 - 5003	130	55	512	Унапређење енергетске ефикасности зграде ОШ Г Димитров у с Рајчиловци			30 000,00				30 000,00		30 000,00	
1.0 1	0501 - 5004	130	56	511	Израда пројеката и пр. Документације "мала фотонапонска соларна електрана на крову произ. Објекта"сушаре"Бо силеград-извор 07			20 000,00				20 000,00		20 000,00	
					Извори финансирања за пројекте 0501-5001-5004 и функцију 130							0,00		0,00	
					01-Приходи из буџета	0,00						0,00		0,00	
					07 Капитални трансфери			330 000,00				330 000,00		330 000,00	
					Укупно функција 130	0,00	0,00	330 000,00				330 000,00	0,00	330 000,00	
					Укупно за програм 17	0,00	0,00	330 000,00				330 000,00	0,00	330 000,00	
					<b>ПРОГРАМ 15 ЛОКАЛНА САМОУПРАВА</b>							0,00		0,00	
			130	71	484	Накнада штете од елементарних непогода	650 000,00		4 556 159,00		5 206 159,00	650 000,00		4 056 162,00	4 706 162,00
					13 пренета неутрошена средства из ранијих година			4 556 159,00		4 556 159,00			4 056 162,00	4 056 162,00	
					Укупно за функцију 130	81 313 341,00	0,00	4 556 159,00		85 869 500,00		81 313 341,00	0,00	4 056 162,00	85 369 503,00
					Укупно за програмску активност 0602-0001	81 313 341,00	0,00	4 556 159,00		85 869 500,00		81 313 341,00	0,00	4 056 162,00	85 369 503,00
5 1.0 2	0602 - 0007	160			ПА функционисање националних савета националних мањина							0,00		0,00	
			160	75	481	Национални савет	8 473 134,00				8 473 134,00	2 929 862,00		5 543 272,00	8 473 134,00
					Извори финансирања за функцију 160 програмску активност 0602-0007 програм 15 главу 1.02 Раздео 5										
					01-Приходи из буџета	8 473 134,00	0,00	0,00		8 473 134,00		2 929 862,00	0,00		8 473 134,00
					13 пренета неутрошена средства из ранијих година								5 543 272,00		
					Укупно за програмску активност 0602-0007	8 473 134,00	0,00	0,00		8 473 134,00		2 929 862,00	0,00	5 543 272,00	8 473 134,00
1.0 2	0602 - 0014				Ванредне ситуације							0,00		0,00	
			220	76	413	Накнаде у природи	700 000,00		500 000,00		1 200 000,00	700 000,00		500 000,00	1 200 000,00
			220	77	421	Стални трошкови	300 000,00				300 000,00	300 000,00			300 000,00
			220	78	425	Текуће поправке и одржавање извор 13	650 003,00		1 000 000,00		1 650 003,00	650 003,00		459 148,00	1 109 151,00
			220	79	424	Вршење услуге за потребе општине у хитним случајевима и ванредним ситуацијама и ангажовање	394 438,00		0,00		394 438,00	394 438,00		0,00	394 438,00



5			810	89	511	Пројекат незавршених радова , као и радова на санацији оштећених позиција доградња по главном пројекту -Спортска -школска сала у Босилеграду прва фаза 855910 извор 13 )			855 910,00	855 910,00				0,00
5		1301 - 5001	810	90	511	Пројекат незавршених радова , као и радова на санацији оштећених позиција доградња по главном пројекту -Спортска -школска сала у Босилеграду завршна фаза( из извора 13)			3 834 646,00	3 834 646,00			4 690 556,00	4 690 556,00
5		1301 - 5002	810	91	511	Реализација пројекта "Изградња градског базена у оквиру аква парка " извор 07)			4 500 000,00	4 500 000,00			4 500 000,00	4 500 000,00
5		1301 - 5003	810	92	511	"Изградња Авантура парка"	10 000,00		40 000,00	50 000,00	10 000,00		40 000,00	50 000,00
						<i>Извори финансирања за пројекте 1301-5001- 5003 и функцију 810</i>				0,00				0,00
						<b>Програм13 Развој културе</b>				0,00				0,00
5		1201				<b>Пројекти1201</b>				0,00				0,00
5	1.0 4	1201 - 4001	820	94	423	Пројекат "Србија у ритму Европе"	700 000,00			700 000,00	700 000,00			700 000,00
5		1201 - 4002	820	95	424	Реализација пројеката трансграничне сарадње"Балканска омладинска синтеза" 21238 извор 15			21 238,00	21 238,00			21 238,00	21 238,00
5		1201 - 5003	840	96	511	Реализација пројекта реновирање цркве у с. Извор (извор 15)			1 172 320,00	1 172 320,00			1 172 320,00	1 172 320,00
5		1201 - 5004	840	97	511	Реализација пројекта Изградња мале цркве у насељу Изворштина-	10 000,00		1 010 000,00	1 020 000,00	10 000,00		1 010 000,00	1 020 000,00
5		1201 - 5005	840	98	511	Капитално одржавање културно историјских споменика на територији општине	100 000,00		100 000,00	200 000,00	100 000,00		100 000,00	200 000,00
						<i>Извори финансирања за пројекте 1201- 4001,4002,5003,5004 и 5005 и функцију 820 и 840</i>				0,00				0,00
						<b>Дом здравља</b>				0,00				0,00
						<b>Програм 12 Примарна здравствена заштита</b>				0,00				0,00
5	1.0 5	1801 - 0001	721			<b>ПА 0001 Функционисање установа примарне здравствене заштите-Дом здравља</b>				0,00				0,00
					464	Укупно	<b>12 875 157,00</b>			<b>12 875 157,00</b>	<b>12 875 157,00</b>			<b>12 875 157,00</b>
			760	100	464	Текуће додације организационој јединици у Босилеграду апотекарске установе Врање	1 200 000,00			1 200 000,00	1 200 000,00			1 200 000,00
5	1.0 5	1801 - 0002	721			<b>ПА 0002 Мртвозорство</b>				0,00				0,00
			721	101	424	Специјализоване услуге	200 000,00			200 000,00	200 000,00			200 000,00
						<b>Програм 11Социјална и дечја заштита</b>				0,00				0,00
5	1.0 6					<b>0901-Пројекти</b>				0,00				0,00

5	1.0 6	0901 - 4001	020	105	463	Пројекат Ми смо ту да помогнемо социјално угроженим особама	70 181 624,00			70 181 624,00	70 181 624,00			70 181 624,00
5	1.0 6	0901 - 4002	020	106	463	Пројекат Здравствена помоћ у кући старим и социјално угроженим особама	10 671 972,00			10 671 972,00	10 671 972,00			10 671 972,00
					01	Приходи из буџета	80 853 596,00			80 853 596,00	80 853 596,00			80 853 596,00
						<b>Укупно за пројекте</b>	<b>80 853 596,00</b>			<b>80 853 596,00</b>	<b>80 853 596,00</b>			<b>80 853 596,00</b>
5	1.0 6					<i>0901-Пројекти</i>				0,00				0,00
5	1.0 6	0901 - 4003	070	114	421	Пројекат "Подршка присилним мигрантима и унапређење система управљања миграцијама-стални трошкови- извор 13		0,00	887 086,00	887 086,00		0,00	887 086,00	887 086,00
5	1.0 6	0901 - 5004	070	115	423	Реализација пројекта Мере популационе политике -Набавка минибуса	21 600,00			21 600,00	21 600,00			21 600,00
	1.0 6		070	116	512	Реализација пројекта Мере популационе политике -Набавка минибуса	1 450 800,00			1 450 800,00	1 450 800,00			1 450 800,00
	1.0 6	0901 - 5005	070	117	511	Пројекат "Повећање толеранције,отклањања предрасуда и развоја комуникација и дијалога са мигрантима"- изградња дечјег игралишта	0,00		300 000,00	300 000,00		0,00	300 000,00	300 000,00
	1.0 6	0901 - 5006	070	118	511	Изградња капацитета социјалног становања са мерама инклузије за грађане Босилеграда из осетљивих група	900 000,00			900 000,00	900 000,00			900 000,00
						<b>ПРОГРАМ 7 ПУТНА ИНФРАСТРУКТУРА</b>								0,00
5	1.0 9	0701 - 0002				<i>Управљање саобраћајном инфраструктуром</i>								0,00
			450	121	423	Поклони-по плану за унапређење безбедности саобраћаја	100 000,00			100 000,00	100 000,00			100 000,00
			450	122	424	специјализоване услуге ( за образовање из безбедности саобраћаја9	30 000,00			30 000,00	30 000,00			30 000,00
			450	123	511	Зграде и грађевински објекти-саобраћајна сигнализација	155 000,00			155 000,00	155 000,00			155 000,00
			450	124	512	опрема за техничко опремање ЈСП по плану за унапређење безбедности саобраћаја	155 000,00			155 000,00	155 000,00			155 000,00
			450	125	425	Текуће поправке саобраћајне сигнализацијепо програму ЈП Грађевинско земљиште и путеве	120 632,00	164 368,00		285 000,00	120 632,00		164 368,00	285 000,00
5	1.0 9					<b>Пројекти 0701-</b>				75 500 000,00				75 500 000,00
		0701 - 5001	451	127	511	„Изградња улице изнад стадиона са западне стране од улице Душанове до улице Кеја Драговишница према Рајчиловци“ у дужини од 350м перод реализације 2020-2021		4 050 000,00		4 050 000,00			4 050 000,00	4 050 000,00

		451	128	541	„Изградња улице изнад стадиона са западне стране од улице Душанове до улице Кеја Драговишница према Рајчиловци“ у дужини од 350м период реализације 2020	200 000,00			200 000,00	200 000,00			200 000,00
		451	129	511	„Изградња улице од улице Радничке до улице 22.децембар“ у дужини од 125м период реализације 2020-2021			4 050 000,00	4 050 000,00			4 050 000,00	4 050 000,00
	0701 - 5002	451	130	541	„Изградња улице од улице Радничке до улице 22.децембар“ у дужини од 100м период реализације 2020	1 120 000,00			1 120 000,00	1 120 000,00			1 120 000,00
		451	131	511	Модернизација улица у оквиру индустријске зоне Босилеград Средпољска и Изворшница у дужини од 2521м период реализације 2020-2021			3 000 000,00	3 000 000,00			3 000 000,00	3 000 000,00
	0701 - 5003	451	132	541	Модернизација улица у оквиру индустријске зоне Босилеград Средпољска и Изворшница у дужини од 2521м	200 000,00			200 000,00	200 000,00			200 000,00
		451	133	511	„Изградња улице Воденичарска у с. Рајчиловци“ у дужини од 1400м			1 000 000,00	1 000 000,00			1 000 000,00	1 000 000,00
	0701 - 5004	451	134	541	„Изградња улице Воденичарска у с. Рајчиловци“ у дужини од 1400м период реализације 2020-2021	560 000,00			560 000,00	560 000,00			560 000,00
		451	135	511	Модернизација и продужење улице Обесеница до улице Дрен у с. Рајчиловци у дужини од 560м период реализације 2020-2021			1 000 000,00	1 000 000,00			1 000 000,00	1 000 000,00
	0701 - 5005	451	136	541	Модернизација и продужење улице Обесеница до улице Дрен у с. Рајчиловци у дужини од 560м период реализације 2020	300 000,00			300 000,00	300 000,00			300 000,00
		451	137	511	„Изградња улице између улица Средпољска и М. Тита у насељу Изворшница “ у дужини од 350м период реализације 2020-2021			1 000 000,00	1 000 000,00			1 000 000,00	1 000 000,00
	0701 - 5006	451	138	541	„Изградња улице између улица Средпољска и М. Тита у насељу Изворшница “ у дужини од 350м период реализације 2020	250 000,00			250 000,00	250 000,00			250 000,00
	0701 - 5007	451	139	512	Пројекат безбеднији градови извор 15)			252 000,00	252 000,00			252 000,00	252 000,00
	0701 - 5008	451	140	511	Изградња улице између улица Г Димитров и Параловски пут у дужини од 150м период реализације 2020-2021			500 000,00	500 000,00			500 000,00	500 000,00

			451	141	541	Изградња улице између улица Г Димитров и Параловски пут у дужини од 150м период реализације 2020-	10 000,00			10 000,00	10 000,00			10 000,00
			451	142	511	Модернизација дела улице Гаковица у с. Рајчиловци у дужини од 100 м период реализације 2020-2021			250 000,00	250 000,00			250 000,00	250 000,00
		0701 - 5009	451	143	541	Модернизација дела улице Гаковица у с. Рајчиловци у дужини од 100 м период реализације 2020	10 000,00			10 000,00	10 000,00			10 000,00
		0701 - 5010	451	144	511	Изградња улице Чукар код улице Грујински пут			250 000,00	250 000,00			250 000,00	250 000,00
		0701 - 5011	451	145	511	Пројекат "Семафоризација раскрснице улицаС Петкова- М Тита и Радничке у Босилеграду"	1 000,00			1 000,00	1 000,00			1 000,00
			451	146	511	Пројекат "Изградња улице од улице Лештава до улице Грински пут"			500 000,00	500 000,00			500 000,00	500 000,00
		0701 - 5012	451	147	541	Пројекат "Изградња улице од улице Лештава до улице Грински пут"	250 000,00			250 000,00	250 000,00			250 000,00
						<b>Програм 6</b> <b>Заштита животне средине</b>				0,00				0,00
<b>5</b>	1.1 0					<b>Пројекти 0401-П</b>				0,00				0,00
<b>5</b>	1.1 0	0401 - 5001	520	159	511	Израда фекалне канализације насеља Магурка и Изворштица и насеља Добри Дол (По програму ЈП Услуга)	3 400 000,00			3 400 000,00	3 400 000,00			3 400 000,00
<b>5</b>	1.1 0	0401 - 5002	520	160	511	Израда фекалне канализације насеља Радичевци (По програму ЈП Услуга)	762 933,00		0,00	762 933,00	762 933,00		0,00	762 933,00
<b>5</b>	1.1 0	0401 - 5003	520	161	511	Израда атмосферске канализације- одводњавање насеља Магурка (По програму ЈП Услуга)	578 000,00			578 000,00	578 000,00			578 000,00
<b>5</b>	1.1 0	0401 - 5004	520	162	511	Израда атмосферске канализације у улици Христо Ботев у Босилеграду- I део I фазе (По програму ЈП Услуга)	100 000,00			100 000,00	100 000,00			100 000,00
<b>5</b>	1.1 0	0401 - 5005	520	163	511	Израда атмосферске канализације у Босилеграду			250 000,00	250 000,00			250 000,00	250 000,00
<b>5</b>	1.1 0	0401 - 5006	520	164	511	Изградња колектора фекалне канализације			200 000,00	200 000,00			200 000,00	200 000,00
<b>5</b>	1.1 0	0401 - 5007	520	291	512	Пројекат "Куповина контејнера"							831 240,00	831 240,00
						<i>Извори финансирања за 0401-5001-5005</i>				0,00				0,00
						<i>01 Приходи из буџета</i>	4 840 933,00			4 840 933,00	4 840 933,00			4 840 933,00
						<i>07 капитални трансфери</i>			450 000,00	450 000,00			450 000,00	450 000,00
						<i>13 Пренета неутрошена средства</i>			900 000,00	900 000,00			831 240,00	831 240,00
						<b>Укупно за0401-пројекте</b>	<b>4 840 933,00</b>	<b>0,00</b>	<b>450 000,00</b>	<b>5 290 933,00</b>	<b>4 840 933,00</b>	<b>0,00</b>	<b>1 281 240,00</b>	<b>6 122 173,00</b>
						<b>Укупно запрограм 6</b>	<b>23 944 844,00</b>	<b>0,00</b>	<b>450 000,00</b>	<b>24 394 844,00</b>	<b>23 944 844,00</b>	<b>0,00</b>	<b>1 281 240,00</b>	<b>25 226 084,00</b>



						<b>Програм 5 Развој пољопривреде</b>						0,00					0,00
						<b>Укупно за ПА0101-0002</b>	<b>2 004 000,00</b>	<b>0,00</b>	<b>0,00</b>	<b>2 004 000,00</b>	<b>2 004 000,00</b>	<b>0,00</b>	<b>0,00</b>	<b>2 004 000,00</b>			
<b>5</b>	1.1 1					<b>Пројекти П0101-П</b>						0,00					0,00
	1.1 1	0101 - 5001	421	172	511	Изградња објекта I фаза	200 000,00			200 000,00	200 000,00						200 000,00
	1.1 1	0101 - 5001	421	173	541	Изградња објекта I фаза	200 000,00			200 000,00	200 000,00						200 000,00
	1.1 1	0101 - 5002	421	174	511	Изградња сточне пијаце I фаза	200 000,00		0,00	200 000,00	200 000,00			0,00			200 000,00
	1.1 1	0101 - 5002	421	175	541	Изградња сточне пијаце I фаза	200 000,00			200 000,00	200 000,00						200 000,00
						<b>Програм 4 Развој туризма</b>						0,00					0,00
<b>5</b>	1.1 2					<b>Пројекти 1502-П</b>						0,00					0,00
	1.1 2	1502 - 5001	473	177	511	Реконструкција и надоградња објекта за развој туризма "Граднице"	3 621 822,00			3 621 822,00	3 621 822,00						3 621 822,00
	1.1 2	1502 - 5001	473	178	423	Реконструкција и надоградња објекта за развој туризма "Граднице"	160 000,00			160 000,00	160 000,00						160 000,00
	1.1 2	1502 - 5002	473	179	511	Пројекат "Туризам без трага" Општина Босилеград ЦЕПРОСАРД и општина Сопиште Србија-Северна Македонија	10 000,00				10 000,00						
	1.1 2	1502 - 5003	473	180	511	Изградња Ски центар "Рамни дел"	60 000,00			60 000,00	60 000,00						60 000,00
	1.1 2	1502 - 5003	473	181	541	Изградња Ски центар "Рамни дел"	40 000,00			40 000,00	40 000,00						40 000,00
						<b>ПРОГРАМ 3 ЛОКАЛНИ ЕКОНОМСКИ РАЗВОЈ</b>						0,00					0,00
<b>5</b>	1.1 3	1501 - 0003				<b>Подстицаји за развој предузетништва</b>						0,00					0,00
	1.1 3		474	182	454	Текуће субвенције приватним предузећима- отварање нових радних места	1 000 000,00			1 000 000,00	1 000 000,00						1 000 000,00
	1.1 3		442	183	454	Капиталне субвенције приватним предузећима- за унапређење услова пословања	1 000 000,00			1 000 000,00	1 000 000,00						1 000 000,00
						<b>Програм 2 Комунална делатност</b>						0,00					0,00
<b>5</b>	1.1 4	1102 - 0002	540			<b>ПА 0002 Уређење и одржавање зеленила</b>						0,00					0,00
	1.1 4		540	187	424	специјализоване услуге (По програму ЈП за ГЗиП) извор 13	1 000 000,00			1 000 000,00	1 000 000,00						1 000 000,00
					01	Извори финансирања за ПА1102-0002 и функцију 510 01 Приходи из буџета, трансфери и пренета неутрошена средства	1 000 000,00			1 000 000,00	1 000 000,00						1 000 000,00
<b>5</b>	1.1 4	1102 - 0004	540			<b>ПА 0004 Зоохигијена</b>						0,00					0,00
	1.1 4		540	189	424	специјализоване услуге ( по програму ЈП "Услуга" Босилеград)	800 000,00			800 000,00	800 000,00						800 000,00
<b>5</b>	1.1 4	1102 - 0006	840			<b>ПА 0006 Одржавање гробаља и погребне услуге</b>						0,00					0,00

1.1 4		840	191	425	Текуће поправке и одржавање	1 000 000,00			1 000 000,00	1 000 000,00			1 000 000,00
				01	Извори финансирања за ПА1102-0006 и функцију 510 01 Приходи из буџета и наменски трансфери	1 000 000,00				1 000 000,00			
					Укупно за функцију 510	1 000 000,00	0,00	0,00	1 000 000,00	1 000 000,00	0,00	0,00	1 000 000,00
5	1.1 4				пројекти 1102				0,00				0,00
	1.1 4	1102 - 5001	630	193	423	Наставак пројекта за водоснабдевање Босилеграда Рода 01	70 000,00			70 000,00	70 000,00		70 000,00
	1.1 4		630	194	511	Наставак пројекта за водоснабдевање Босилеграда Рода	200 000,00			200 000,00	200 000,00		200 000,00
	1.1 4	1102 - 5002	421	195	511	Израда система за наводњавање и одводњавање--	100 000,00			100 000,00	100 000,00		100 000,00
	1.1 4	1102 - 4003	451	196	425	Текуће поправке и одржавање приступних путева, водоводне и канализационе мреже (По програму ЈП Услуга)	2 000 000,00			2 000 000,00	2 000 000,00		2 000 000,00
	1.1 4	1102 - 5004	630	197	511	Пројекат Израда водовода за МЗ Милевци и МЗ Млекомонци МЗ Ресен насеља Мутавинци и насеља Воденици са караулом на месту звано Воденици (По програму ЈП Услуга)	5 240 000,00			5 240 000,00	5 240 000,00		5 240 000,00
	1.1 4	1102 - 5005	630	198	424	Израда анализе стања канализационе мреже на територији Босилеграда и "Анализе стања водоводне мреже на територији Босилеграда у ГИС апликацији			500 000,00	500 000,00		500 000,00	500 000,00
	1.1 4	1102 - 5006	630	199	511	Пројекат Израда водовода за ромско насеље (По програму ЈП Услуга)	1 000,00			1 000,00	1 000,00		1 000,00
	1.1 4	1102 - 5007	630	200	511	Пројекат "Улична расвета"	1 000,00			1 000,00	1 000,00		1 000,00
	1.1 4	1102 - 5008	630	201	423	Пројекат "Улична расвета"	1 000,00			1 000,00	1 000,00		1 000,00
	1.1 4	1102 - 5008	630	202	511	Замена постојећих светилки уличног осветљења ЛЕД светилкама	5 062 813,00			5 062 813,00	5 062 813,00		5 062 813,00
	1.1 4	1102 - 5009	630	203	511	Пројекат "Водоснабдевање насеља Добри Дол-део система водоснабдевања Рода"345972 извор 15	0,00		3 459 772,00	3 459 772,00	0,00		3 459 772,00
	1.1 4	1102 - 5009	630	204	423	услуге по уговору за Пројекат "Водоснабдевање насеља Добри Дол-део система водоснабдевања Рода"	70 000,00			70 000,00	70 000,00		70 000,00
					Програм 1 Локални развој и просторно планирање				0,00				0,00
5	1.1 5	1101				Просторно урбанистичко планирање-пројекти				0,00			0,00

1.1 5	1101 - 5001	620	209	511	Пројекат израда плана генералне регулације Босилеграда-израда извештаја о стратешкој процени утицаја на ж. Средину ППР-а (извор 13 )			334 460,00	334 460,00			334 460,00	334 460,00
1.1 5	1101 - 5002	620	210	511	Пројекат израда просторног плана општине Босилеград -236000 извор 13.			236 000,00	236 000,00			236 000,00	236 000,00
1.1 5	1101 - 5003	620	211	511	Пројекти за развој општине који у моменту доношења одлуке нису могли бити планирани	5 000 000,00			5 000 000,00	5 000 000,00			5 000 000,00
1.1 5	1101 - 5004	620	212	511	Изградња (суфинансирање) стамбено - пословног објекта на ул. М Тита	677 375,00			677 375,00	677 375,00			677 375,00
1.1 5	1101 - 5005	620	213	511	Пројекат израда друге измене плана генералне регулације Босилеграда	0,00		900 000,00	900 000,00	0,00		900 000,00	900 000,00
1.1 5	1101 - 5006	620	214	511	Израда пројектне документације за АБ мост код бензинске пумпе у Босилеграду			150 000,00	150 000,00			150 000,00	150 000,00
1.1 5	1101 - 5007	620	215	511	Обележавање улица табелама са двојезично исписаним називима-			1 118 880,00	1 118 880,00			1 118 880,00	1 118 880,00
1.1 5	1101 - 5008	620	216	511	"Израда пројектне документације за изградњу моста Изворштица - с.Рајчиловци (код цркве) са приступним саобраћајницама			200 000,00	200 000,00			200 000,00	200 000,00
1.1 5	1101 - 5009	620	217	511	"Израда пројектне документације за изградњу моста преко Лисинског језера - део коридора Босилеград - Сурдулица - Владичин Хан према Просторном плану РС"			200 000,00	200 000,00			200 000,00	200 000,00
1.1 5	1101 - 5010	620	218	511	Мапирање територије Босилеграда - путева и историјско -туристичких знаменитости			250 000,00	250 000,00			250 000,00	250 000,00
					Извори финансирања за Програм 1 , раздео 5 ,главу 1.15 1101-Пројекти и функције620				0,00				0,00
					<b>УКУПНО глава 1</b>	<b>469 062 524,00</b>	<b>0,00</b>	<b>47 429 839,00</b>	<b>516 492 363,00</b>	<b>463 519 252,00</b>	<b>0,00</b>	<b>52 763 502,00</b>	<b>516 282 754,00</b>
					Друштвена брига о деци ЈББК 04641								0,00
3.0 5	2001 - 5001	911	236	511	Пројекат: "Дограђња дечјег вртића Босилеград	500 000,00		50 000,00	550 000,00	500 000,00		50 000,00	550 000,00
5	4		820		Центар за културу ЈББК 04643					0,00			0,00
					Програм13 Развој културе					0,00			0,00
5	4.0 3	1201 - 4006	820		Пројекат "Дигитална аудиотека-Дигитализација аудио културног наслеђа"					0,00			0,00
			820	252	411	Плате, накнаде и додаци запослених	1 253 527,00		1 253 527,00	1 253 527,00			1 253 527,00
			820	253	412	Социјални доприноси	208 712,00		208 712,00	208 712,00			208 712,00



рамс ка акти внос т/ Прој екат																	
3	2	2							4,00	6,00	4,00	7,00	4,00	6,00	4,00	7,00	
Програ м 1. Локал ни развиј и просто рно плани рање									6 477 375,00	0,00	3 689 340,00	10 166 715,00	6 477 375,00	0,00	3 689 340,00	10 166 715,00	
Пројек ат израда плана генера лне регула ције Босиле града (извор 13)	1101- 5001	ЗБ С и Зак он о пла нир ању и изг рад њи	Израда пројек тно технич ке докуме нтациј е и стручн и надзор	Повећа ње покрив ености терито рије планск ом докуме нтациј ом.	Број усвојен их планов а генера лне регула ције	1	3	5	5							334 460,00	334 460,00
Пројек ат израда просто рног плана општи не Босиле град (23600 0 извор 13, остата к извор 7)	1101- 5002	ЗБ С и Зак он о пла нир ању и изг рад њи	Израда пројек тно технич ке докуме нтациј е и стручн и надзор	Повећа ње покрив ености терито рије планск ом докуме нтациј ом.	Број усвојен их планов а генера лне регула ције	1	3	5	5							236 000,00	236 000,00
Пројек ти за развиј општи не који у момен ту донош ења одлуке нису могли бити планир ани	1101- 5003	ЗБ С и Зак он о пла нир ању и изг рад њи	Израда пројек тно технич ке докуме нтациј е и стручн и надзор	Повећа ње покрив ености терито рије планск ом докуме нтациј ом.	Број усвојен их планов а генера лне регула ције	1	3	5	5	5 000 000,00		5 000 000,00	5 000 000,00			5 000 000,00	5 000 000,00
Израда ња (суфин ансира ње) стамбе но - послов ног објекта на ул. М Тита	1101- 5004	ЗБ С и Зак он о пла нир ању и изг рад њи	Израда пројек тно технич ке докуме нтациј е и стручн и надзор	Повећа ње покрив ености терито рије планск ом докуме нтациј ом.	Број усвојен их планов а генера лне регула ције	1	3	5	5	677 375,00		677 375,00	677 375,00			677 375,00	677 375,00
Пројек ат израда друге измене плана генера лне регула ције Босиле града (извор 07- 308.00 Один.)	1101- 5005	ЗБ С и Зак он о пла нир ању и изг рад њи	Израда пројек тно технич ке докуме нтациј е и стручн и надзор	Повећа ње покрив ености терито рије планск ом докуме нтациј ом.	Број усвојен их планов а генера лне регула ције	1	3	5	5	0,00		900 000,00	900 000,00	0,00		900 000,00	900 000,00
Израда пројек тне	1101- 5006	ЗБ С и Зак	Планск и и урбани	Повећа ње покрив ености урбани	Број усвојен их покрив	не	да	да	да			150 000,00	150 000,00			150 000,00	150 000,00

документације за АБ мост код бензинске пумпе у Босилеграду		он о планирању и изградњи	стички развој локалне заједнице	стички развој локалне заједнице	ености територије планском документацијом.														
Обележавање улица табела са двојезично исписаним називима	1101-5007	ЗБ С и Закон о планирању и изградњи	Израда пројектно техничке документације и стручни надзор	Повећање покривености територије планском документацијом.	Број усвојених планова генералне регулације	1	3	5	5					1 118 880,00	1 118 880,00			1 118 880,00	1 118 880,00
“Израда пројектне документације за изградњу моста Изворштица - с. Рајчиловци (код цркве) са приступним саобраћајницима	1101-5008	ЗБ С и Закон о планирању и изградњи	Плански и урбанистички развој локалне заједнице	Плански и урбанистички развој локалне заједнице	Повећање покривености територије планском документацијом.	не	да	да	да					200 000,00	200 000,00			200 000,00	200 000,00
“Израда пројектне документације за изградњу моста преко језера - део коридора Босилеград - Сурдулица - Владичин Хан према Просторном плану РС”	1101-5009	ЗБ С и Закон о планирању и изградњи	Израда пројектно техничке документације и стручни надзор	Повећање покривености територије планском документацијом.	Број усвојених планова генералне регулације	1	3	5	5					200 000,00	200 000,00			200 000,00	200 000,00
Мапирање територије Босилеграда - путева и историјско - туристичких знаменитости	1101-5010	ЗБ С и Закон о планирању и изградњи	Плански и урбанистички развој локалне заједнице	Плански и урбанистички развој локалне заједнице	Повећање покривености територије планском документацијом.	не	да	да	да					250 000,00	250 000,00			250 000,00	250 000,00
<b>Програм 2. Комунална делатност</b>			<b>Пружања комуналних услуга</b>	<b>Повећање покривености</b>	<b>Степен покривености</b>	<b>80</b>	<b>83</b>	<b>86</b>	<b>90</b>	<b>27 349 733,00</b>	<b>0,00</b>	<b>3 959 772,00</b>	<b>31 309 505,00</b>	<b>27 349 733,00</b>	<b>0,00</b>	<b>3 959 772,00</b>	<b>31 309 505,00</b>		

ост		од значаја за остварење животних потреба физичких и правних лица уз обезбеђење одговарајуће квалитета, обима, доступности и континуитета;	територије комуналних делатности одржавања јавних зелених површина, одржавања чистоће на површинама јавне намене и зоохигијене	корисника услуга јавне расвете (број домаћинстава обухваћених услуга му односно укупни број домаћинстава у општини												
Наставак пројекта за водоснабдевање Босилеграда Рода	1102-5001	Закон о комуналним делатностима, ЗБ и статут општине	Максимална могућа покривеност корисника и територије услуга уклањања отпадних вода	Максимална могућа покривеност корисника и територије услуга уклањања отпадних вода	Степен покривености корисника услуга водовода (број домаћинстава обухваћених услуга му односно укупни број домаћинстава)	80	83	86	90	270000,00			270000,00	270000,00		270000,00
Израда система за наводњавање и одводњавање--извор 7	1102-5002	Закон о комуналним делатностима, ЗБ и статут општине	Максимална могућа покривеност корисника и територије услуга водоснабдевања	Максимална могућа покривеност корисника и територије услуга водоснабдевања	Степен покривености корисника услуга канализације (број домаћинстава обухваћених услуга му односно укупни број домаћинстава)	90	90	90	90	100000,00			100000,00	100000,00		100000,00
Текуће поправке и одржавање приступних путева, водоводне и канализационе мреже (По програму ЈП Услуга	1102-5003	Закон о комуналним делатностима, ЗБ и статут општине	Максимална могућа покривеност корисника и територије услуга водоснабдевања	Максимална могућа покривеност корисника и територије услуга водоснабдевања	Степен покривености корисника услуга канализације (број домаћинстава обухваћених услуга му односно	90	90	90	90	2000000,00			2000000,00	2000000,00		2000000,00

)		ине			укупни број домаћинстава )														
Пројекат Израда водовода за МЗ Милевци и МЗ Млеко монци МЗ Ресен насеља Мутавци и насеља Воденица караул ома на место звано Воденица (По програму ЈП Услуга )	1102-5004	Закон о комуналним делатностима, ЗБС и ста тут оп штине	Максимална могућа покривеност корисника и територије услуга водоснабдевања	Максимална могућа покривеност корисника и територије услуга водоснабдевања	Степен покривености корисника услуга м канализације (број домаћинстава обухваћених услуга м у односу на укупни број домаћинстава )	90%	90%	90%	5 240 000,00			5 240 000,00		5 240 000,00					5 240 000,00
Израда анализе стања канализационе мреже на територији Босилеграда и "Анализе стања водоводне мреже на територији Босилеграда у ГИС апликацији извор06	1102-5005	Закон о комуналним делатностима, ЗБС и ста тут оп штине	Максимална могућа покривеност корисника и територије услуга водоснабдевања	Максимална могућа покривеност корисника и територије услуга водоснабдевања	Степен покривености корисника услуга м канализације (број домаћинстава обухваћених услуга м у односу на укупни број домаћинстава )	90%	90%	90%		500 000,00		500 000,00					500 000,00		500 000,00
Пројекат Израда водовода за ромско насеље (По програму ЈП Услуга )	1102-5006	Закон о комуналним делатностима, ЗБС и ста тут оп штине	Максимална могућа покривеност корисника и територије услуга водоснабдевања	Максимална могућа покривеност корисника и територије услуга водоснабдевања	Степен покривености корисника водовода (број домаћинстава обухваћених услуга м у односу на укупни број домаћинстава )	90%	90%	90%	1 000,00			1 000,00	1 000,00						1 000,00
Пројекат "Улична расвет	1102-5007	Закон о комуналним делатностима	Максимална могућа покривеност	Максимална могућа покривеност	Степен покривености корисника	90%	90%	90%	2 000,00			2 000,00	2 000,00						2 000,00



а"	лн м дел атн ост има , ЗБ С и ста тут оп шт ине	корисн ика и терито рије услуга ма	корисн ика и терито рије услуга ма	услуго м водово да (број домаћи нстава обухва ћених услуго м у односу на укупни број домаћи нстава )														
Замена постојећих светиљки уличног осветљења ЛЕД светиљкама	Закон о комуналним делатностима, ЗБ С и ста тут оп штине	Максимална могућа покривеност корисника и територије услугама	Максимална могућа покривеност корисника и територије услугама	Степен покривености корисника услугом канализације (број домаћинстава обухваћених услугом у односу на укупни број домаћинстава)	90%	90%	0%	5 062 813,00			5 062 813,00							5 062 813,00
Пројекат "Водоснабвевање насеља Добри Доло систем а водоснабвевања Рода"3 459772 извор 06 и 345000 0 извор 07	Закон о комуналним делатностима, ЗБ С и ста тут оп штине	Максимална могућа покривеност корисника и територије услугама	Максимална могућа покривеност корисника и територије услугама	Степен покривености корисника услугом водовода (број домаћинстава обухваћених услугом у односу на укупни број домаћинстава)	90%	95%	9%	70 000,00	3 459 772,00	3 529 772,00	70 000,00			3 459 772,00				3 529 772,00
<b>Програм 4. Развој туризма</b>								<b>7 190 822,00</b>	<b>0,00</b>	<b>0,00</b>	<b>7 190 822,00</b>	<b>7 190 822,00</b>	<b>0,00</b>	<b>0,00</b>				<b>7 190 822,00</b>
Реконструкција и надоградња објекта за развој туризма "Градиште"	Закон о општинској самоуправи ЗБ С	Унапређење туристичке понуде у граду/општини	Усвојеност и испуњење циљева дефинисаних у релевантној стратегији која се односи на туризам	Приходи од боравишне таксе	99,50%	35,00%	400 000	3 781 822,00	0,00		3 781 822,00	3 781 822,00	0,00					3 781 822,00
Пројекат "Туризам без трага" Општина	Закон о општинској самоуправи	Унапређење туристичке понуде у граду/општини	Усвојеност и испуњење циљева дефинисаних	Приходи од боравишне таксе	99,50%	35,00%	400 000	10 000,00	0,00	0,00	10 000,00	10 000,00	0,00	0,00				10 000,00

















		нос ти сао бра ћаја																
Програ м 8. Предш колско васпит ање											28 467 426,00	0,00	4 540 000,00	33 007 426,00	28 467 426,00	0,00	4 540 000,00	33 007 426,00
Проје кат:"Д оград ња дечјег вртић а Босил еград	2001- 5001	Зак оно пре дш кол ско м обр азо вањ у и вас пит ању	Омогу ћавање обухва та предш колске деце у вртићи ма	Обезбе ђење услова за рад јаслене групе	обухва т деце узраста од 1-3 године	0	1 0											
											500 000,00		50 000,00	550 000,00	500 000,00		50 000,00	550 000,00
Програ м 11. Социј ална и дечја зашти та											133 102 147,00		2 587 086,00	135 689 233,00	133 102 147,00		2 587 086,00	135 689 233,00
Пројек ат Ми смо ту да помогн емо соција лно угроже ним особам а		зак он о лок алн ој сам оуп рав и, Зак он о црв ено м крс ту, Од лук а о про ши рен им пра вим а из обл аст и соц ија лне заш тит е	Обезбе ђивање свеобу хватне соција лне доприн оси и помоћ и најугро женије м станов ништв у града/о пштин е	Развој услуга соција лне заштит е које су у мандат у локалн е самоуп раве којима се доприн оси унапре ђењу положа ја грађан а који припад ају угроже ним заштит е	Број ванинс титуци онални х услуга соција лне заштит е	1 4 5 0	1 9 5 0				70 181 624,00		70 181 624,00	70 181 624,00			70 181 624,00	
Пројек ат Здравс твена помоћ у кући стариј има и изнемо глим лицим а		зак он о лок алн ој сам оуп рав и, Зак он о црв ено м крс ту, Од лук а о про ши	Обезбе ђивање свеобу хватне соција лне доприн оси и помоћ и најугро женије м станов ништв у града/о пштин е	Развој услуга соција лне заштит е које су у мандат у локалн е самоуп раве којима се доприн оси унапре ђењу положа ја грађан а који	Број ванинс титуци онални х услуга соција лне заштит е	1 4 5 0	1 9 5 0				10 671 972,00		10 671 972,00	10 671 972,00			10 671 972,00	

		рен им пра вим а из обл аст и соц ија дне заш тит е		припад ају угроже ним групам а												
Пројек ат"Под ршка присил ним мигран тима и унапре ђење систем а управ љања миграц ијама- машин е и опрема	0901- 4003	зак он о лок алн ој сам оуп рав и, Зак он о црв ено м крс ту, Од лук а о про ши рен им пра вим а из обл аст и соц ија дне заш тит е	Обезбе ђивање свеобу хватне соција дне заштит е и помоћ и најугро женије м станов ништв у града/о пштин е	Одржи во управн о и финанс ијско функц иониса ње града/о пштин е у складу надлеж ностим а и послов има локалн е самоуп раве	Број донети х аката органа и служби града/о пштин е									887 086,00	887 086,00	
Реализ ација пројек та Мере попула ционе полити ке - Набавк а минибу са	0901- 5004	зак он о лок алн ој сам оуп рав и, Зак он о црв ено м крс ту, Од лук а о про ши рен им пра вим а из обл аст и соц ија дне заш тит е	Обезбе ђивање свеобу хватне соција дне заштит е и помоћ и најугро женије м станов ништв у града/о пштин е	Одржи во управн о и финанс ијско функц иониса ње града/о пштин е у складу надлеж ностим а и послов има локалн е самоуп раве	Број деце која није обухва ћена предш колски м образо вањем									1 472 400,00	1 472 400,00	
Пројек ат"Пов ећање толера нције,о	0901- 5005	зак он о лок алн	Обезбе ђивање свеобу хватне соција	Одржи во управн о и финанс	Број деце која није обухва										300 000,00	300 000,00

ткања ња предра суда и развија комуни икациј а и дијало га са мигран тима"- изград ња дечјег играла шта извор 07		ој сам оуп рав и, Зак он о црв ено м крс ту, Од лук а о про ши рен им пра вим а из обл аст и соц ија дне заш тит е	не заштит е и помоћ и, најугро женије м станов ништв у града/о пштин е	ијско функц иониса ње града/о пштин е у складу надлеж ностим а и послов има локалн е самоуп раве	ћена предш колски м образо вањем													
Изград ња капацит ета социјал ног станов ања са мерама инклузи је за грађан е Босиле града из осетљи вих група	0901-5006	зак он о лок алн ој сам оуп рав и, Зак он о црв ено м крс ту, Од лук а о про ши рен им пра вим а из обл аст и соц ија дне заш тит е	Обезбе ђивање свеобу хватне социјал не заштит е и помоћ и најугро женије м станов ништв у града/о пштин е	Одржи во управн о и финанс ијско функц иониса ње града/о пштин е у складу надлеж ностим а и послов има локалн е самоуп раве	Број деце која није обухва ћена предш колски м образо вањем													
											900 000,00							900 000,00
Програм 12. Примарна здравствена заштита																		
										14 275 157,00	0,00	307 000,00	14 582 157,00	14 275 157,00	0,00	307 000,00	14 582 157,00	
ПА 0002 Мртво зорство	1801-0002	1801-0002	Доступност примарне здравствене заштите у складу са националним стандардима; Обезбеђивање	Унапређење доступности и правичности примарне здравствене заштите	број лекара на 1000 становника													
										200 000,00	0,00	200 000,00	200 000,00	200 000,00	0,00			200 000,00

			и спровођење активности у области деловања јавног здравља															
Пројекат набавка опреме за Дом Здравља у Босилеграду	1801-5001	1801-П	Доступност примарне здравствене заштите у складу са националним стандардима; Обезбеђивање и спровођење активности у области деловања јавног здравља	Унапређење доступности и правичности примарне здравствене заштите	број лекара на 1000 становника	23	10			0,00	307 000,00	307 000,00		0,00		307 000,00	307 000,00	
<b>Програм 13. Развој културе</b>										<b>44 956 734,00</b>	<b>2 639 382,00</b>	<b>2 303 558,00</b>	<b>49 899 674,00</b>	<b>44 956 734,00</b>	<b>2 639 382,00</b>	<b>2 303 558,00</b>	<b>49 899 674,00</b>	
Пројекат "Србија у ритму Европе"	1201-4001		Очување, унапређење и представљање културног историјског наслеђа, културне разноврсности, продукције и стваралаштва у локалној заједници; Остваривање права грађана и информисање и унапређење јавног информисања	Подстицање развоја културе кроз јачање капацитета културне инфраструктуре	Укупно издвајање за културу у оквиру локалног буџета					700 000,00		700 000,00	700 000,00		700 000,00	700 000,00		
Реализација пројеката трансграничне	1201-4002		Очување, унапређење и представљање	Подстицање развоја културе кроз јачање капацитета	Укупно издвајање за културу у оквиру						21 238,00	21 238,00			21 238,00	21 238,00		

сарадње "Балканска омладинска синтеза" 213876 Извор 05 и 21238 Извор 15	лио култур тета теч ног- култур ко- истори не инф јског инфрас орм наслеђ инфраструкту аци а, ре оно култур ј не дел разнов атн реност ост и, продук и ције и ствара лаштва у локалн ој заједни ци; Оствар ивање права грађан а инфор мисањ е и унапре ђење јавног инфор мисањ а	Очување, унапређење и предствљање културног-историјског наслеђа, културне разноврсности, продукције и стварања у локалној заједници; Остваривање права грађана	информације и унапређење јавног информисања	очување културно историјских споменика	очување културно историјских споменика	1 172 320,00	1 172 320,00	1 172 320,00	1 172 320,00	
Реализација пројекта реновирање цркве у с. Извор (извор 15)	1201-5003	Очување, унапређење и предствљање културног-историјског наслеђа, културне разноврсности, продукције и стварања у локалној заједници; Остваривање права грађана	информације и унапређење јавног информисања	очување културно историјских споменика	очување културно историјских споменика	1 010 000,00	1 020 000,00	10 000,00	1 010 000,00	1 020 000,00
Реализација пројекта Изградња мале цркве у насељу Изворштица	1201-5004	Очување, унапређење и предствљање културног-историјског наслеђа, културне разноврсности, продукције и стварања у локалној заједници; Остваривање права грађана	информације и унапређење јавног информисања	очување културно историјских споменика	очување културно историјских споменика	1 010 000,00	1 020 000,00	10 000,00	1 010 000,00	1 020 000,00

		ције и ствара лаштва у локалној заједници; Остваривање права грађана информисање и унапређење јавног информисања												
Капитално одржавање културно историјских споменика на територији општине	1201-5005	Очување, унапређење и представљање културног-историјског наслеђа, културне разноврсности, продукције и ствара лаштва у локалној заједници; Остваривање права грађана информисање и унапређење јавног информисања	број реновираних објеката	2	3									
		Закон о култури и библиотечко-информацијској делатности	очување културно историјских споменика				100 000,00	100 000,00	200 000,00	100 000,00		100 000,00	200 000,00	
Пројекат "Дигитална аудио ека-Дигитализација аудио културног наслеђа"	1201-4006	Очување, унапређење и представљање културног-историјског наслеђа, културне разноврсности, продукције и ствара лаштва у локалној заједници; Остваривање права грађана информисање и унапређење јавног информисања	Укупно издвајање за културу у оквиру локалног буџета				3 651 239,00	3 651 239,00	3 651 239,00	3 651 239,00		3 651 239,00	3 651 239,00	

		а инфор мисањ е и унапре ђење јавног инфор мисањ а												
Проје кат "Зави чајна етно збирка "	1201- 4007	Очува ње, унапре ђење и предст ављањ е култур ног- истори јског наслеђ а, култур не разнов рсност и, продук ције и ствара лаштва  Зак он локалн о кул тур и и биб лио теч ко- инф орм аци оно ј дел атн ост и	Укупн о издваја ње за култур у у оквиру локалн ог буџета  Подсти цање развоја култур е кроз јачање и капаци тета култур не инфрас структу ре											
													3 711 592,00	3 711 592,00
Проје кат "БИБ ЛИОТ ЕРАП ИЈА- ЧИТА ЊЕМ ПРОТ ИВ СТРЕ СА"	1201- 4008	Очува ње, унапре ђење и предст ављањ е култур ног- истори јског наслеђ а, култур не разнов рсност и, продук ције и ствара лаштва  Зак он локалн о кул тур и и биб лио теч ко- инф орм аци оно ј дел атн ост и	Укупн о издваја ње за култур у у оквиру локалн ог буџета  Подсти цање развоја култур е кроз јачање и капаци тета култур не инфрас структу ре											
													2 917 089,00	2 917 089,00

Програм 14. Развој спорта и омладине										42 320 000,00	0,00	9 730 556,00	52 050 556,00	42 320 000,00	0,00	9 730 556,00	52 050 556,00		
ПА Одржавање спортске инфраструктуре	1301-0003	Закон о спорту	Обезбеђивање приступа спорту и подршка пројектима везаним за развој спорта; Обезбеђивање услова за развој и спровођење омладинске политике	Подстицање и креирање услова за бављење спортом за све грађане општине	Програм развоја спорта и акцион и план развијен на нивоу општине и усвојен од стране скупштине	не	да	да	да										
										50 000,00			50 000,00	0			0		
Спровођење омладинске политике- канцеларија		Закон о спорту	Обезбеђивање приступа спорту и подршка пројектима везаним за развој спорта; Обезбеђивање услова за развој и спровођење омладинске политике	Подршка активном укључивању младих у различите друштвене активности	Број младих жена корисника услуга														
	1301-0005					2	3	0	35	4	0	270 000,00	0,00	500 000,00	770 000,00	320 000,00	0,00	500 000,00	820 000,00
Пројекат незавршених радова, као и радова на санацији оштећених позиција доградња по главном пројекту - Спортска сала у Босилеграду прва фаза(1562539 извор Об намењује се	1301-5001	Закон о спорту	Обезбеђивање приступа спорту и подршка пројектима везаним за развој спорта; Обезбеђивање услова за развој и спровођење омладинске политике	Подстицање и креирање услова за бављење спортом за све грађане општине	Програм развоја спорта и акцион и план развијен на нивоу општине и усвојен од стране скупштине	не	да												
												855 910,00					0,00		







		и	заштит а права грађан а и јавног интере са Одржи во управ љање финанс ијама и админ истир ање изворн их приход а локалн е самоуп раве Сервис ирање обавез а које проист ичу из задужи вања за финанс ирање буџета и управ љање јавним дугом Пружа ње ефикас не интерв енције, ублажа вање послед ица и обезбе ђење снабде веност и и стабил ности на тржиш ту у случају ванред них ситуац ија	предме та на годиш њем нивоу														
<b>ПА програ ми нацио нални х мањин а</b>	0602-0007	Закон о локалној самоуправи	Обезбеђивање услуга јавне управе и остваривање и заштит а права грађан а и јавног интереса	Остваривање права националних мањина у локалној заједници	Процент остварења програма националних мањина који се финансира из буџета града/општин	7	9	0	1	0	8 473 134,00	0,00			2 929 862,00		5 543 272,00	<b>8 473 134,00</b>
<b>ПА Текућа буџетс ка резерв а</b>	0602-0009	Закон о локалној самоуправи	Обезбеђивање услуга јавне управе и остваривање и заштит а права	Одржи во управн о и финанс ијско функционисање града/општин	Број донетих аката органа и служби града/општин						5 000 000,00	0,00			6 342 100,00	0,00		<b>6 342 100,00</b>

			грађан а и јавног интере са Одржи во управ љање финанс ијама и админ истрир ање изворн их приход а локалн е самоуп раве Сервис ирање обавез а које проист ичу из задужи вања за финанс ирање буџета и управ љање јавним дугом Пружа ње ефикас не интерв енције, ублажа вање послед ица и обезбе ђење снабде веност и и стабил ности на тржиш ту у случају ванред них ситуац ија	е у складу надлеж ностим а и послов има локалн е самоуп раве												
<b>Ванред не ситуа ције</b>			ублажа вање послед ица и обезбе ђење снабде веност и и стабил ности на тржиш ту у случају ванред них ситуац ија	Изград ња ефикас ног превен тивног систем а заштит е и спасав ања на избега вању послед ица елемен тарних и других непого да	Број иденти фикава них објекат а критич не инфрас трукту ре											
	0602-0014	Закон о локалној самоуправи							2 444 441,00	1 500 000,00		2 444 441,00		959 148,00	3 944 441,00	3 403 589,00
ИПА-Бугарска-Србија - Општина Драгом	0602-7001	Закон о локалној самоуправи	ублажавање последица и обезбеђење снабдевеност	Одржи во управно и финансијско функциониса	Број донетих аката органа и служби града/о				100 000,00			100 000,00		100 000,00	100 000,00	100 000,00

ан-Општи на Босиле град "Израдња систем а за заједничко управљање ризиком од поплава"	рав и	и и и	и и и	ње града/општине у складу надлежностима и пословима локалне самоуправе	пштин е																				
Израда акта о процен и ризика и заштите лица, имовине и пословања за зграде Општине Босиле град и фабрике Кобоси чарапаре	0602-5002	Закон о локалној самоуправи	ублажавање последица и обезбеђење снабдевености и стабилности на тржишту у случају ванредних ситуација	Одржи во управно и финансијско функционисање града/општине у складу надлежностима и пословима локалне самоуправе	Број донетих аката органа и служби града/општине													50 000,00	50 000,00						
Програм 16. Политички систем локалне самоуправе	2101-0001		Одржи во управно и финансијско функционисање града/општине у складу надлежностима и пословима локалне самоуправе	Одржи во управно и финансијско функционисање града/општине у складу надлежностима и пословима локалне самоуправе	Број донетих аката органа и служби града/општине													28 762 609,00	0,00	0,00	28 762 609,00	28 762 609,00	0,00	0,00	28 762 609,00
Програм 17. Енергетска ефикасност и обновљиви извори енергије	501	501	закон о енергетици Закон о ефикасном коришћењу енергије	закон о енергетици Закон о ефикасном коришћењу енергије	Активности у области зградарства													0,00	0,00	330 000,00	330 000,00	0,00	0,00	330 000,00	330 000,00
Реконструкција фасаде, уградња система за вентилацију са рекуперацијом и замена постојећих светил	0501-5001	Закон о ефикасном коришћењу енергије	Одржи во управно и финансијско функционисање града/општине у складу надлежностима и пословима локалне самоуправе	Одржи во управно и финансијско функционисање града/општине у складу надлежностима и пословима локалне самоуправе	Број донетих аката органа и служби града/општине															150 000,00	150 000,00			150 000,00	150 000,00

ки осветљења ЛЕД светилника на згради Општине Босилеград			е самоуправе	е самоуправе																	
Унапређење енергетске ефикасности зграде Гимназије Босилеград	0501-5002	Закон о ефикасном коришћењу енергије	Одрживо управно и финансијско функционисање града/општине у складу надлежностима и пословима локалне самоуправе	Одрживо управно и финансијско функционисање града/општине у складу надлежностима и пословима локалне самоуправе	Број донетих аката органа и служби града/општине									80 000,00	80 000,00				80 000,00	80 000,00	
Унапређење енергетске ефикасности зграде ОШ Г Димитров у с Рајчиловци	0501-5003	Закон о ефикасном коришћењу енергије	Одрживо управно и финансијско функционисање града/општине у складу надлежностима и пословима локалне самоуправе	Одрживо управно и финансијско функционисање града/општине у складу надлежностима и пословима локалне самоуправе	Број донетих аката органа и служби града/општине									80 000,00	80 000,00				80 000,00	80 000,00	
Израда пројеката и пр. Документације "мала фотонапонска соларна електрична на крову произ. Објекта "сушаре" Босилеград-извор 07	0501-5004	Закон о ефикасном коришћењу енергије	Одрживо управно и финансијско функционисање града/општине у складу надлежностима и пословима локалне самоуправе	Одрживо управно и финансијско функционисање града/општине у складу надлежностима и пословима локалне самоуправе	Број донетих аката органа и служби града/општине									20 000,00	20 000,00				20 000,00	20 000,00	
<b>УКУПНИ ПРОГРАМСКИ ЈАВНИ РАСХОДИ</b>														<b>579 599 739,00</b>	<b>2 639 382,00</b>	<b>51 969 839,00</b>	<b>634 208 960,00</b>	<b>574 266 076,00</b>	<b>2 639 382,00</b>	<b>57 303 502,00</b>	<b>634 208 960,00</b>

## Члан 7.

Ова одлука ступа на снагу даном доношења а биће објављена у „Службеном гласнику града Врања“.

СКУПШТИНА ОПШТИНЕ БОСИЛЕГРАД дана 08.01.2021. године, број: 06-10 /2021

ПРЕДСЕДНИК,  
Славчо Владимир, с.р.

**Т Р Г О В И Ш Т Е****21.**

На основу члана 64. став 3. Закона о пољопривредном земљишту („Службени гласник РС“, бр. 62/06, 65/08 – др. закон, 41/09, 112/15, 80/17 и 95/18 – др. закон), Правилника о условима и поступку давања у закуп и на коришћење пољопривредног земљишта у државној својини („Сл. гласник РС“ бр. 16/2017, 111/2017, 18/2019, 45/2019, 3/2020, 25/2020 и 133/2020) и члана 2 Одлуке о одређивању надлежног органа за спровођење поступка давања у закуп пољопривредног земљишта у државној својини («Службени гласник града ВРАЊА» број Службени гласник Пчи), Председник општине ТРГОВИШТЕ је дана 22.01.2021. године, донео

**ОДЛУКУ**

**О РАСПИСИВАЊУ ЈАВНОГ ОГЛАСА ЗА  
ДАВАЊЕ У ЗАКУП И НА КОРИШЋЕЊЕ  
ПОЉОПРИВРЕДНОГ ЗЕМЉИШТА У  
ДРЖАВНОЈ СВОЈИНИ  
У ОПШТИНИ ТРГОВИШТЕ**  
*у расписује*

**О Г Л А С**

**ЗА ДАВАЊЕ У ЗАКУП И НА КОРИШЋЕЊЕ  
ПОЉОПРИВРЕДНОГ ЗЕМЉИШТА У  
ДРЖАВНОЈ СВОЈИНИ У ОПШТИНИ  
ТРГОВИШТЕ**

**I****- Предмет јавног надметања -**

1. Расписује се оглас за давање у закуп и на коришћење пољопривредног земљишта у државној својини по условима **другог круга** у општини ТРГОВИШТЕ у следећим катастарским општинама:

КО	Број јединице јавног надметања	Површина (ха)	Почетна цена (дин/ха)	Депозит (дин) 50%	Период закупа	Степен заштите
Барбаце	1	1,7152	739,23	633,97	15	
Барбаце	2	5,1212	717,76	1.837,90	15	
Барбаце	3	1,4754	1.301,31	959,98	15	
Барбаце	4	0,8495	871,10	370,00	15	
Барбаце	5	0,5014	717,75	179,94	15	
Барбаце	6	0,8529	759,60	323,93	15	
Барбаце	7	0,3127	717,75	112,22	15	
Барбаце	8	0,6957	717,77	249,67	15	
Барбаце	9	0,3238	717,76	116,21	15	
Барбаце	10	0,1796	871,10	78,22	15	
Владовце	11	1,4024	719,47	504,49	15	
Владовце	12	1,0732	838,09	449,72	15	
Владовце	13	0,2367	871,10	103,09	15	
Владовце	14	3,3554	717,76	1.204,19	15	
Владовце	15	0,6383	717,77	229,07	15	
Владовце	16	0,0746	717,69	26,77	15	
Владовце	17	0,2159	717,74	77,48	15	
Владовце	18	0,4217	871,09	183,67	15	
Владовце	19	0,8542	871,10	372,05	15	

Владовце	20	0,2637	1.026,89	135,39	15	
Владовце	21	0,5857	871,09	255,10	15	
Мала Река	22	0,2491	1.076,19	134,04	15	
Мала Река	23	1,3540	871,10	589,73	15	
Мала Река	24	0,1488	871,10	64,81	15	
Мала Река	25	0,2413	876,71	105,77	15	
Мала Река	26	0,0094	871,28	4,09	15	
Мала Река	27	2,3207	1.076,18	1.248,75	15	
Мала Река	28	6,9904	717,76	2.508,71	15	
Мездраја	29	0,0133	718,05	4,77	15	
Мездраја	30	4,1957	717,76	1.505,75	15	
Мездраја	31	0,0550	717,82	19,74	15	
Мездраја	32	0,6694	717,76	240,23	15	
Мездраја	33	0,3092	871,09	134,67	15	
Мездраја	34	0,8564	717,76	307,34	15	
Мездраја	35	0,4941	717,77	177,32	15	
Ново Село	36	4,9461	1.037,99	2.567,01	15	
Ново Село	37	1,7991	717,76	645,66	15	
Ново Село	38	0,2498	5.382,79	672,31	15	
Ново Село	39	0,2222	1.200,27	133,35	15	
Ново Село	40	0,6203	717,77	222,61	15	
Ново Село	41	0,6496	717,76	233,13	15	
Петровац	42	4,3390	871,10	1.889,85	15	
Рајчевце	43	2,3715	1.297,56	1.538,58	15	
Рајчевце	44	0,1191	871,12	51,87	15	
Рајчевце	45	0,0946	972,09	45,98	15	
Рајчевце	46	0,0300	1.307,67	19,61	15	
Рајчевце	47	0,1519	3.363,86	255,49	15	
Рајчевце	48	0,1133	1.307,59	74,07	15	
Рајчевце	49	0,1433	717,79	51,43	15	
Рајчевце	50	0,0634	1.307,57	41,45	15	
Рајчевце	51	0,4786	871,10	208,45	15	
Рајчевце	52	0,2820	1.637,73	230,92	15	
Рајчевце	53	0,3691	1.307,59	241,32	15	
Рајчевце	54	0,5785	1.076,18	311,29	15	
Рајчевце	55	0,3715	1.615,21	300,03	15	
Шумата Трница	56	34,8692	896,19	15.624,69	15	
Шумата Трница	57	1,9194	871,10	835,99	15	
Шумата Трница	58	14,1192	985,67	6.958,41	15	
Шумата Трница	59	0,5439	871,10	236,90	15	
Шумата Трница	60	0,4878	871,09	212,46	15	
Шумата Трница	61	0,8492	717,76	304,76	15	
Шумата Трница	62	0,8157	1.307,59	533,30	15	
Шумата Трница	63	1,0808	1.307,59	706,62	15	
Шумата Трница	64	6,1270	871,10	2.668,61	15	
Бабина Пољана	65	1,7007	756,07	642,92	15	
Бабина Пољана	66	12,1470	1.211,69	7.359,17	15	



Бабина Пољана	67	17,1688	1.039,01	8.919,26	15	
Бабина Пољана	68	6,6530	1.502,41	4.997,77	15	
Бабина Пољана	69	3,9428	1.618,08	3.189,89	15	
Бабина Пољана	70	1,9960	2.511,47	2.506,45	15	
Бабина Пољана	71	2,3141	1.110,66	1.285,09	15	
Бабина Пољана	72	1,5921	1.947,94	1.550,66	15	
Бабина Пољана	73	5,1819	2.718,18	7.042,68	15	
Бабина Пољана	74	5,2855	1.231,98	3.255,81	15	
Бабина Пољана	75	0,1462	794,87	58,11	15	
Бабина Пољана	76	0,2495	794,91	99,16	15	
Бабина Пољана	77	1,1318	955,83	540,91	15	
Бабина Пољана	78	0,1185	3.588,86	212,64	15	
Бабина Пољана	79	0,2081	810,38	84,32	15	
Бабина Пољана	80	0,3160	2.649,05	418,55	15	
Бабина Пољана	81	1,0240	1.056,45	540,90	15	
Бабина Пољана	82	0,1825	871,12	79,49	15	
Бабина Пољана	83	0,0269	1.076,95	14,49	15	
Бабина Пољана	84	0,1056	3.588,83	189,49	15	
Бабина Пољана	85	0,0359	2.825,91	50,73	15	
Бабина Пољана	86	0,0493	2.649,09	65,30	15	
Бабина Пољана	87	0,0709	3.417,91	121,17	15	
Бабина Пољана	88	0,0717	2.779,64	99,65	15	
Бабина Пољана	89	0,0687	1.961,86	67,39	15	
Бабина Пољана	90	0,1168	3.588,87	209,59	15	
Бабина Пољана	91	0,0809	856,00	34,62	15	
Бабина Пољана	92	0,0558	2.552,33	71,21	15	
Бабина Пољана	93	0,0482	3.017,63	72,72	15	
Бабина Пољана	94	0,0761	1.190,67	45,31	15	
Бабина Пољана	95	0,3547	1.230,45	218,22	15	
Бабина Пољана	96	0,1520	794,87	60,41	15	
Бабина Пољана	97	0,7221	2.482,87	896,44	15	
Бабина Пољана	98	0,3974	3.576,07	710,57	15	
Бабина Пољана	99	0,1595	2.649,09	211,26	15	
Бабина Пољана	100	0,0763	717,82	27,38	15	
Бабина Пољана	101	0,0331	2.648,94	43,84	15	
Бабина Пољана	102	0,1365	717,73	48,99	15	
Бабина Пољана	103	0,1637	1.644,41	134,59	15	
Бабина Пољана	104	0,3179	2.187,98	347,78	15	
Бабина Пољана	105	0,0970	2.649,07	128,48	15	
Бабина Пољана	106	0,0302	2.649,01	40,00	15	
Бабина Пољана	107	0,0232	3.588,79	41,63	15	
Бабина Пољана	108	1,0642	983,26	523,19	15	
Бабина Пољана	109	0,1934	1.854,14	179,30	15	
Бабина Пољана	110	0,5443	2.357,80	641,68	15	
Бабина Пољана	111	0,1303	1.076,21	70,11	15	
Бабина Пољана	112	1,5494	1.670,43	1.294,09	15	
Бабина Пољана	113	0,8788	2.531,67	1.112,42	15	

Бабина Пољана	114	0,9036	1.817,30	821,06	15	
Бабина Пољана	115	0,4702	2.649,06	622,79	15	
Бабина Пољана	116	0,6224	2.649,05	824,39	15	
Бабина Пољана	117	7,7074	1.312,52	5.058,05	15	
Бабина Пољана	118	0,1035	1.230,43	63,68	15	
Бабина Пољана	119	0,6485	1.230,45	398,97	15	
Бабина Пољана	120	0,9014	1.667,46	751,52	15	
Бабина Пољана	121	0,5058	2.515,10	636,07	15	
Бабина Пољана	122	0,8945	3.004,33	1.343,68	15	
Бабина Пољана	123	0,1419	794,93	56,40	15	
Бабина Пољана	124	0,2303	3.164,57	364,40	15	
Бабина Пољана	125	1,2541	1.896,28	1.189,06	15	
Бабина Пољана	126	0,3183	2.212,69	352,15	15	
Бабина Пољана	127	0,3620	3.362,54	608,62	15	
Бабина Пољана	128	0,5872	1.824,01	535,53	15	
Бабина Пољана	129	0,5093	2.736,46	696,84	15	
Бабина Пољана	130	0,0261	1.230,27	16,06	15	
Бабина Пољана	131	0,1304	2.649,08	172,72	15	
Бабина Пољана	132	5,6365	1.067,12	3.007,43	15	
Бабина Пољана	133	0,1664	2.649,04	220,40	15	
Бабина Пољана	134	0,2322	2.615,03	303,60	15	
Бабина Пољана	135	0,8483	2.649,06	1.123,60	15	
Бабина Пољана	136	1,4314	2.684,18	1.921,07	15	
Бабина Пољана	137	0,0337	3.588,72	60,47	15	
Бабина Пољана	138	0,1008	3.588,89	180,88	15	
Голочевац	139	0,5448	1.113,90	303,43	15	
Голочевац	140	1,0969	2.773,31	1.521,02	15	
Голочевац	141	2,9887	2.041,44	3.050,62	15	
Голочевац	142	0,4567	2.214,76	505,74	15	
Голочевац	143	0,2831	1.554,82	220,08	15	
Голочевац	144	6,8159	2.018,74	6.879,75	15	
Голочевац	145	2,3697	3.315,34	3.928,17	15	
Голочевац	146	0,4514	2.721,02	614,13	15	
Голочевац	147	0,6792	2.665,02	905,04	15	
Голочевац	148	0,4838	1.619,28	391,70	15	
Голочевац	149	0,0594	3.355,72	99,66	15	
Голочевац	150	1,4157	3.189,79	2.257,89	15	
Голочевац	151	1,2636	1.953,68	1.234,33	15	
Голочевац	152	4,9588	1.416,58	3.512,28	15	
Голочевац	153	0,5588	2.494,15	696,87	15	
Голочевац	154	0,6371	1.586,56	505,40	15	
Голочевац	155	2,3289	2.916,22	3.395,79	15	
Голочевац	156	0,2162	3.744,91	404,82	15	
Голочевац	157	0,1932	1.887,47	182,33	15	
Голочевац	158	0,4312	1.077,11	232,23	15	
Голочевац	159	0,1844	2.132,75	196,64	15	
Голочевац	160	0,5756	2.568,52	739,22	15	

Голочевац	161	0,1047	794,94	41,61	15	
Голочевац	162	0,0781	794,88	31,04	15	
Голочевац	163	1,2452	1.138,85	709,04	15	
Голочевац	164	0,3392	1.710,38	290,08	15	
Голочевац	165	0,0328	2.726,22	44,71	15	
Голочевац	166	0,1920	3.588,85	344,53	15	
Голочевац	167	0,0835	1.307,54	54,59	15	
Голочевац	168	0,1801	717,77	64,63	15	
Голочевац	169	0,4120	1.076,97	221,85	15	
Голочевац	170	0,1745	1.077,13	93,98	15	
Голочевац	171	0,1951	2.649,05	258,42	15	
Голочевац	172	0,3949	2.225,85	439,49	15	
Голочевац	173	0,1324	2.618,81	173,36	15	
Голочевац	174	0,0835	1.076,17	44,93	15	
Голочевац	175	0,0393	870,99	17,12	15	
Голочевац	176	0,0899	3.495,77	157,13	15	
Голочевац	177	0,0847	3.588,78	151,99	15	
Голочевац	178	0,1263	2.649,09	167,29	15	
Голочевац	179	0,2387	717,76	85,66	15	
Голочевац	180	0,2745	2.649,07	363,58	15	
Голочевац	181	0,1674	2.649,04	221,73	15	
Голочевац	182	0,1307	1.230,45	80,41	15	
Горновац	183	3,3173	1.127,39	1.869,95	15	
Горновац	184	6,4179	1.014,29	3.254,82	15	
Горновац	185	13,0916	1.215,70	7.957,75	15	
Горновац	186	2,8904	902,62	1.304,46	15	
Горновац	187	7,7692	1.099,56	4.271,34	15	
Горновац	188	0,8813	871,10	383,85	15	
Горновац	189	1,1905	1.230,45	732,43	15	
Горновац	190	0,2714	3.588,84	487,01	15	
Горновац	191	0,3017	871,10	131,41	15	
Горновац	192	1,1019	871,10	479,93	15	
Горновац	193	0,4571	871,10	199,09	15	
Горновац	194	0,5345	717,75	191,82	15	
Горновац	195	0,0847	871,07	36,89	15	
Горновац	196	0,5204	871,10	226,66	15	
Горновац	197	1,0738	529,62	284,35	15	
Горновац	198	0,2129	765,52	81,49	15	
Горновац	199	0,1746	871,08	76,05	15	
Горновац	200	0,3185	1.076,17	171,38	15	
Горновац	201	0,0962	2.345,95	112,84	15	
Горновац	202	1,8199	717,76	653,13	15	
Горновац	203	0,0959	871,12	41,77	15	
Горновац	204	0,0929	2.649,09	123,05	15	
Горновац	205	0,2636	3.043,36	401,12	15	
Горновац	206	0,3979	3.588,84	714,00	15	
Горња Трница	207	3,7092	545,42	1.011,55	15	

Горња Трница	208	0,3620	2.649,06	479,48	15	
Горња Трница	209	0,3517	529,63	93,13	15	
Горња Трница	210	1,2881	1.811,68	1.166,81	15	
Горња Трница	211	1,0102	987,83	498,96	15	
Горња Трница	212	0,2181	3.189,41	347,80	15	
Горња Трница	213	0,0860	3.588,84	154,32	15	
Горња Трница	214	0,3595	794,91	142,88	15	
Горња Трница	215	0,3265	2.160,25	352,66	15	
Горња Трница	216	0,1642	1.077,10	88,43	15	
Горња Трница	217	1,3373	819,65	548,06	15	
Горња Трница	218	1,5302	1.316,15	1.006,99	15	
Горња Трница	219	0,1027	717,72	36,86	15	
Горња Трница	220	0,6628	1.230,45	407,77	15	
Горња Трница	221	1,1572	2.145,33	1.241,29	15	
Горња Трница	222	0,1956	1.076,18	105,25	15	
Горња Трница	223	0,0731	1.077,15	39,37	15	
Горња Трница	224	0,0742	848,65	31,49	15	
Горња Трница	225	0,6079	1.076,18	327,10	15	
Горња Трница	226	2,4975	1.213,09	1.514,84	15	
Горња Трница	227	0,3883	1.076,18	208,94	15	
Горња Трница	228	0,1770	2.649,04	234,44	15	
Горња Трница	229	0,0046	1.615,22	3,71	15	
Горњи Стајевац	230	0,0293	1.077,13	15,78	15	
Горњи Стајевац	231	0,8364	1.140,14	476,81	15	
Горњи Стајевац	232	0,0218	2.649,08	28,87	15	
Горњи Стајевац	233	9,0904	765,59	3.479,75	15	
Горњи Стајевац	234	2,7296	996,01	1.359,36	15	
Горњи Стајевац	235	0,1019	871,15	44,38	15	
Горњи Стајевац	236	0,2178	1.076,17	117,20	15	
Горњи Стајевац	237	1,8753	658,73	617,66	15	
Горњи Стајевац	238	11,4156	808,24	4.613,29	15	
Горњи Стајевац	239	0,0864	717,71	31,01	15	
Горњи Стајевац	240	1,0114	639,04	323,16	15	
Горњи Стајевац	241	2,9513	1.244,45	1.836,37	15	
Горњи Стајевац	242	0,2163	1.548,82	167,51	15	
Горњи Стајевац	243	0,1549	1.077,15	83,42	15	
Горњи Стајевац	244	0,5043	2.649,06	667,96	15	
Горњи Стајевац	245	8,2054	543,53	2.229,93	15	
Горњи Стајевац	246	2,2641	1.423,67	1.611,66	15	
Горњи Стајевац	247	0,4019	2.649,07	532,33	15	
Горњи Стајевац	248	0,1724	1.077,15	92,85	15	
Горњи Стајевац	249	0,0582	1.230,41	35,81	15	
Горњи Стајевац	250	3,2870	1.261,82	2.073,80	15	
Горњи Стајевац	251	1,0201	2.294,24	1.170,18	15	
Горњи Стајевац	252	0,0591	2.649,07	78,28	15	
Горњи Стајевац	253	0,2698	2.649,07	357,36	15	
Горњи Стајевац	254	0,9178	1.307,59	600,05	15	

Горњи Стајевац	255	0,4381	799,48	175,12	15	
Горњи Стајевац	256	0,2014	794,89	80,05	15	
Горњи Стајевац	257	0,5107	2.649,05	676,44	15	
Горњи Стајевац	258	0,7536	2.649,06	998,17	15	
Горњи Стајевац	259	0,5094	2.649,06	674,72	15	
Горњи Стајевац	260	0,2629	2.649,07	348,22	15	
Горњи Стајевац	261	0,2609	2.649,06	345,57	15	
Горњи Стајевац	262	0,4087	2.649,06	541,34	15	
Горњи Стајевац	263	0,1147	2.649,08	151,92	15	
Горњи Стајевац	264	0,0563	2.649,02	74,57	15	
Горњи Стајевац	265	0,3815	2.850,56	543,75	15	
Горњи Стајевац	266	3,3737	736,54	1.242,43	15	
Горњи Стајевац	267	0,1039	2.175,36	113,01	15	
Горњи Стајевац	268	0,1175	2.649,02	155,63	15	
Горњи Стајевац	269	1,2538	885,16	554,91	15	
Горњи Стајевац	270	1,1625	871,10	506,33	15	
Горњи Стајевац	271	0,0119	1.077,31	6,41	15	
Горњи Стајевац	272	2,2503	1.926,96	2.168,12	15	
Горњи Стајевац	273	0,2297	1.076,19	123,60	15	
Горњи Стајевац	274	0,2095	529,64	55,48	15	
Горњи Стајевац	275	0,1007	3.588,88	180,70	15	
Горњи Стајевац	276	0,1112	1.156,83	64,32	15	
Горњи Стајевац	277	0,2161	934,75	101,00	15	
Горњи Стајевац	278	0,3463	2.649,06	458,68	15	
Горњи Стајевац	279	1,2720	2.649,06	1.684,80	15	
Горњи Стајевац	280	0,1205	2.021,24	121,78	15	
Дејанце	281	0,9150	1.230,45	562,93	15	
Дејанце	282	4,8070	717,76	1.725,14	15	
Дејанце	283	0,5236	787,38	206,13	15	
Дејанце	284	0,2550	871,10	111,07	15	
Дејанце	285	0,9740	717,76	349,55	15	
Дејанце	286	0,0686	871,14	29,88	15	
Дејанце	287	0,3426	871,10	149,22	15	
Дејанце	288	1,2940	717,76	464,39	15	
Дејанце	289	0,3109	717,75	111,58	15	
Дејанце	290	0,2334	717,78	83,76	15	
Дејанце	291	0,6774	871,10	295,04	15	
Дејанце	292	0,3041	815,62	124,02	15	
Дејанце	293	0,4932	1.076,18	265,39	15	
Дејанце	294	1,1371	1.076,18	611,86	15	
Дејанце	295	0,0186	1.076,34	10,01	15	
Дејанце	296	0,5006	1.076,19	269,37	15	
Дејанце	297	0,0555	1.077,12	29,89	15	
Дејанце	298	0,1299	1.077,14	69,96	15	
Доња Трница	299	0,3295	871,11	143,51	15	
Доња Трница	300	0,3569	744,38	132,84	15	
Доња Трница	301	0,1358	871,13	59,15	15	

Доња Трница	302	1,1518	717,76	413,36	15	
Доња Трница	303	0,2548	717,78	91,44	15	
Доња Трница	304	0,1774	871,08	77,27	15	
Доња Трница	305	0,5414	871,09	235,81	15	
Доња Трница	306	0,3030	871,09	131,97	15	
Доња Трница	307	2,6953	871,10	1.173,94	15	
Доња Трница	308	0,2879	1.230,46	177,12	15	
Доња Трница	309	0,0131	1.384,73	9,07	15	
Доња Трница	310	0,2329	717,78	83,58	15	
Доња Трница	311	0,5866	1.076,18	315,64	15	
Доња Трница	312	0,1443	2.649,06	191,13	15	
Доња Трница	313	0,0957	2.649,11	126,76	15	
Доњи Стајевац	314	0,8934	1.688,03	754,05	15	
Доњи Стајевац	315	2,1704	1.645,01	1.785,17	15	
Доњи Стајевац	316	5,6477	1.540,30	4.349,57	15	
Доњи Стајевац	317	0,5664	1.092,51	309,40	15	
Доњи Стајевац	318	0,5496	1.917,27	526,86	15	
Доњи Стајевац	319	2,3618	1.243,99	1.469,03	15	
Доњи Стајевац	320	3,2731	1.309,94	2.143,79	15	
Доњи Стајевац	321	0,7774	2.134,01	829,49	15	
Доњи Стајевац	322	1,5366	798,67	613,62	15	
Доњи Стајевац	323	0,0288	2.648,96	38,15	15	
Доњи Стајевац	324	0,3017	2.288,63	345,24	15	
Доњи Стајевац	325	0,8689	2.422,42	1.052,42	15	
Доњи Стајевац	326	0,0660	717,73	23,69	15	
Доњи Стајевац	327	0,1351	1.076,17	72,70	15	
Доњи Стајевац	328	2,7204	529,62	720,39	15	
Доњи Стајевац	329	0,1196	717,73	42,92	15	
Доњи Стајевац	330	0,1825	1.077,10	98,29	15	
Доњи Стајевац	331	0,0999	1.077,08	53,80	15	
Доњи Стајевац	332	0,0875	529,60	23,17	15	
Доњи Стајевац	333	0,2540	665,83	84,56	15	
Доњи Стајевац	334	0,1041	3.588,86	186,80	15	
Доњи Стајевац	335	0,0477	1.077,15	25,69	15	
Доњи Стајевац	336	0,8926	717,76	320,34	15	
Доњи Стајевац	337	0,2249	717,74	80,71	15	
Доњи Стајевац	338	0,2926	2.649,04	387,56	15	
Доњи Стајевац	339	0,9866	2.448,30	1.207,74	15	
Доњи Стајевац	340	0,2900	3.852,00	558,54	15	
Доњи Стајевац	341	1,0673	717,76	383,03	15	
Доњи Стајевац	342	0,3350	1.015,94	170,17	15	
Доњи Стајевац	343	0,0909	1.077,12	48,96	15	
Доњи Стајевац	344	0,0120	870,83	5,23	15	
Доњи Стајевац	345	0,1043	2.649,09	138,15	15	
Доњи Стајевац	346	0,0112	1.076,79	6,03	15	
Доњи Стајевац	347	0,3587	3.053,58	547,66	15	
Доњи Стајевац	348	1,1116	2.165,10	1.203,37	15	

Доњи Стајевац	349	0,1629	717,74	58,46	15	
Доњи Стајевац	350	3,4422	764,16	1.315,20	15	
Доњи Стајевац	351	0,1408	2.649,08	186,49	15	
Доњи Стајевац	352	0,0544	794,85	21,62	15	
Доњи Стајевац	353	0,2326	1.470,85	171,06	15	
Доњи Стајевац	354	0,2272	2.070,99	235,27	15	
Доњи Стајевац	355	1,7038	770,47	656,36	15	
Доњи Стајевац	356	0,5028	871,10	218,99	15	
Доњи Стајевац	357	3,2395	1.046,69	1.695,38	15	
Доњи Стајевац	358	0,0803	1.077,09	43,25	15	
Доњи Стајевац	359	0,0290	1.230,34	17,84	15	
Доњи Стајевац	360	0,8970	846,38	379,60	15	
Доњи Стајевац	361	0,0094	718,09	3,37	15	
Доњи Стајевац	362	0,6652	895,32	297,79	15	
Доњи Стајевац	363	3,7688	1.330,97	2.508,07	15	
Доњи Стајевац	364	0,2619	2.649,06	346,89	15	
Доњи Стајевац	365	0,2024	2.649,06	268,08	15	
Доњи Стајевац	366	0,4359	2.596,79	565,97	15	
Доњи Стајевац	367	0,2052	2.649,07	271,79	15	
Доњи Стајевац	368	0,2026	2.649,06	268,35	15	
Доњи Стајевац	369	0,4936	2.267,34	559,58	15	
Доњи Стајевац	370	0,0942	2.649,04	124,77	15	
Доњи Стајевац	371	0,0376	1.845,74	34,70	15	
Доњи Стајевац	372	0,0339	2.648,97	44,90	15	
Доњи Стајевац	373	0,1901	733,40	69,71	15	
Думбија	374	1,5023	2.194,60	1.648,48	15	
Думбија	375	13,5535	544,70	3.691,32	15	
Думбија	376	2,0365	772,29	786,38	15	
Думбија	377	2,4947	913,18	1.139,06	15	
Думбија	378	0,1747	1.582,03	138,19	15	
Думбија	379	2,6880	1.063,61	1.429,49	15	
Думбија	380	0,0643	4.921,77	158,24	15	
Думбија	381	0,0189	1.077,25	10,18	15	
Думбија	382	0,1439	871,09	62,68	15	
Думбија	383	0,2895	871,09	126,09	15	
Думбија	384	0,1520	871,12	66,20	15	
Думбија	385	1,4628	871,10	637,12	15	
Думбија	386	1,2168	871,10	529,98	15	
Думбија	387	0,1100	2.649,09	145,70	15	
Думбија	388	0,2934	871,10	127,79	15	
Думбија	389	0,0884	2.649,10	117,09	15	
Думбија	390	0,8938	1.150,19	514,02	15	
Думбија	391	0,8020	871,10	349,31	15	
Думбија	392	0,1304	3.588,80	233,99	15	
Думбија	393	0,1589	970,55	77,11	15	
Думбија	394	0,8352	717,76	299,74	15	
Думбија	395	0,8076	717,76	289,83	15	

Думбија	396	0,0997	1.615,25	80,52	15	
Думбија	397	0,4116	1.515,55	311,90	15	
Ђеракарце	398	0,2944	1.119,87	164,85	15	
Ђеракарце	399	0,2044	2.649,07	270,73	15	
Ђеракарце	400	0,0133	3.990,98	26,54	15	
Ђеракарце	401	1,2285	896,64	550,76	15	
Ђеракарце	402	0,0168	5.566,07	46,75	15	
Ђеракарце	403	1,2422	717,76	445,80	15	
Ђеракарце	404	0,3454	529,62	91,47	15	
Ђеракарце	405	0,0126	717,46	4,52	15	
Ђеракарце	406	0,0682	529,62	18,06	15	
Ђеракарце	407	0,0424	717,69	15,22	15	
Ђеракарце	408	1,3897	708,47	492,28	15	
Ђеракарце	409	0,6715	617,01	207,16	15	
Ђеракарце	410	0,4578	852,75	195,19	15	
Ђеракарце	411	0,8536	822,13	350,89	15	
Ђеракарце	412	0,1343	717,80	48,20	15	
Зладовце	413	0,4722	2.829,56	668,06	15	
Зладовце	414	13,4942	785,33	5.298,68	15	
Зладовце	415	1,2730	2.618,44	1.666,64	15	
Зладовце	416	0,1480	3.729,46	275,98	15	
Зладовце	417	1,1642	2.786,19	1.621,84	15	
Зладовце	418	2,0025	1.784,74	1.786,97	15	
Зладовце	419	1,1230	2.675,99	1.502,57	15	
Зладовце	420	0,0095	1.307,37	6,21	15	
Зладовце	421	3,3647	941,22	1.583,46	15	
Зладовце	422	0,3973	871,10	173,04	15	
Зладовце	423	0,1407	3.743,43	263,35	15	
Зладовце	424	0,0170	3.486,47	29,63	15	
Зладовце	425	0,3440	871,10	149,83	15	
Зладовце	426	0,9137	1.199,23	547,87	15	
Зладовце	427	0,0077	1.307,79	5,03	15	
Зладовце	428	0,2146	1.076,19	115,47	15	
Зладовце	429	0,1334	2.649,03	176,69	15	
Зладовце	430	3,7293	1.557,18	2.903,60	15	
Зладовце	431	1,6693	1.507,27	1.258,05	15	
Зладовце	432	0,1342	2.649,03	177,75	15	
Калово	433	0,1156	871,11	50,35	15	
Калово	434	4,4663	942,34	2.104,40	15	
Калово	435	4,2813	824,61	1.765,21	15	
Калово	436	1,2723	563,03	358,17	15	
Калово	437	0,4693	529,62	124,28	15	
Калово	438	0,7648	1.679,11	642,09	15	
Калово	439	3,8730	1.901,28	3.681,82	15	
Калово	440	1,1259	824,60	464,21	15	
Калово	441	0,0879	2.951,65	129,72	15	
Калово	442	0,2145	2.422,00	259,76	15	



Калово	443	0,1313	1.144,78	75,16	15	
Калово	444	0,0783	2.758,24	107,98	15	
Калово	445	0,0534	2.649,06	70,73	15	
Калово	446	0,3367	2.387,64	401,96	15	
Калово	447	0,1902	1.016,56	96,68	15	
Калово	448	2,1397	717,76	767,90	15	
Калово	449	0,8454	1.888,56	798,29	15	
Калово	450	0,1253	529,61	33,18	15	
Калово	451	0,3344	1.482,42	247,86	15	
Калово	452	1,0684	794,90	424,64	15	
Калово	453	0,0499	1.077,15	26,87	15	
Калово	454	0,0173	871,10	7,54	15	
Калово	455	0,0901	529,63	23,86	15	
Калово	456	0,1554	676,19	52,54	15	
Калово	457	0,1580	651,58	51,48	15	
Калово	458	0,6052	924,31	279,69	15	
Калово	459	0,5261	1.164,93	306,43	15	
Калово	460	0,9742	951,68	463,56	15	
Калово	461	1,4107	1.807,73	1.275,09	15	
Калово	462	0,4014	871,10	174,83	15	
Калово	463	0,0858	871,10	37,37	15	
Калово	464	0,1852	847,95	78,52	15	
Калово	465	0,3346	529,62	88,61	15	
Калово	466	0,0778	2.649,10	103,05	15	
Калово	467	0,3224	2.649,07	427,03	15	
Калово	468	0,0616	1.307,63	40,27	15	
Калово	469	0,1513	2.649,04	200,40	15	
Калово	470	0,3245	529,61	85,93	15	
Калово	471	0,0444	529,73	11,76	15	
Калово	472	0,6381	529,62	168,98	15	
Калово	473	0,3725	2.371,38	441,67	15	
Калово	474	0,3003	2.649,05	397,76	15	
Калово	475	0,1199	1.350,63	80,97	15	
Калово	476	0,3981	794,90	158,22	15	
Калово	477	0,4453	794,90	176,98	15	
Козји Дол	478	13,4224	871,10	5.846,13	15	
Козји Дол	479	1,7764	1.260,44	1.119,52	15	
Козји Дол	480	1,8737	1.043,89	977,97	15	
Козји Дол	481	0,2208	1.355,84	149,69	15	
Козји Дол	482	3,0674	871,10	1.336,01	15	
Козји Дол	483	4,0716	1.463,51	2.979,42	15	
Козји Дол	484	8,4949	807,30	3.428,96	15	
Козји Дол	485	2,6634	774,68	1.031,64	15	
Козји Дол	486	7,1785	871,10	3.126,60	15	
Козји Дол	487	51,3768	765,16	19.655,85	15	
Козји Дол	488	2,2382	1.259,15	1.409,11	15	
Козји Дол	489	0,2960	2.541,52	376,14	15	

Козји Дол	490	0,7849	717,76	281,68	15	
Козји Дол	491	2,6799	5.558,40	7.447,97	15	
Козји Дол	492	0,8030	2.633,86	1.057,49	15	
Козји Дол	493	0,0324	529,63	8,58	15	
Козји Дол	494	1,2931	734,62	474,97	15	
Козји Дол	495	18,2770	733,91	6.706,85	15	
Козји Дол	496	0,1420	529,65	37,60	15	
Козји Дол	497	5,2039	717,76	1.867,58	15	
Козји Дол	498	2,0620	871,10	898,10	15	
Козји Дол	499	0,5716	871,10	248,96	15	
Козји Дол	500	0,9896	829,70	410,53	15	
Козји Дол	501	0,0930	717,74	33,38	15	
Козји Дол	502	0,6893	871,10	300,22	15	
Козји Дол	503	0,0414	886,47	18,35	15	
Козји Дол	504	0,1313	529,63	34,77	15	
Козји Дол	505	0,4391	871,10	191,25	15	
Козји Дол	506	0,1076	2.648,79	142,50	15	
Козји Дол	507	0,8965	2.080,33	932,51	15	
Козји Дол	508	0,2526	871,10	110,02	15	
Козји Дол	509	0,2254	717,75	80,89	15	
Козји Дол	510	1,8229	529,62	482,72	15	
Козји Дол	511	5,3758	726,92	1.953,88	15	
Козји Дол	512	0,5542	1.049,51	290,82	15	
Козји Дол	513	1,3716	666,90	457,36	15	
Козји Дол	514	0,3827	871,10	166,68	15	
Козји Дол	515	0,0938	1.076,23	50,47	15	
Козји Дол	516	1,3909	1.296,29	901,51	15	
Козји Дол	517	2,1630	3.278,63	3.545,83	15	
Козји Дол	518	0,3374	2.649,05	446,90	15	
Лесница	519	0,4531	891,46	201,96	15	
Лесница	520	0,1816	1.548,40	140,60	15	
Лесница	521	1,3871	834,40	578,70	15	
Лесница	522	14,2587	1.443,28	10.289,67	15	
Лесница	523	2,5121	906,95	1.139,18	15	
Лесница	524	0,3894	1.140,96	222,14	15	
Лесница	525	0,3394	1.076,19	182,63	15	
Лесница	526	1,1317	841,43	476,13	15	
Лесница	527	0,2125	1.076,19	114,34	15	
Лесница	528	3,3990	529,62	900,09	15	
Лесница	529	0,4154	717,77	149,08	15	
Лесница	530	0,2837	1.230,45	174,54	15	
Лесница	531	0,3099	1.076,19	166,75	15	
Лесница	532	0,2698	529,61	71,45	15	
Лесница	533	0,6639	1.041,33	345,67	15	
Лесница	534	0,3151	1.076,17	169,55	15	
Лесница	535	0,2511	871,09	109,37	15	
Лесница	536	0,0346	1.076,30	18,62	15	

Марганце	537	0,2248	717,75	80,68	15	
Марганце	538	0,8899	871,10	387,60	15	
Марганце	539	1,7603	871,10	766,70	15	
Марганце	540	1,3270	1.076,18	714,05	15	
Марганце	541	1,6891	871,10	735,69	15	
Марганце	542	1,6825	871,10	732,81	15	
Марганце	543	0,0661	871,10	28,79	15	
Марганце	544	0,4190	2.156,83	451,86	15	
Марганце	545	0,1256	871,10	54,71	15	
Марганце	546	0,2640	871,10	114,99	15	
Марганце	547	0,2606	2.649,08	345,17	15	
Нови Глог	548	1,4487	728,27	527,52	15	
Нови Глог	549	32,2564	1.071,71	17.284,83	15	
Нови Глог	550	1,1177	1.286,51	718,96	15	
Нови Глог	551	1,4167	1.200,82	850,60	15	
Нови Глог	552	0,1857	2.649,06	245,97	15	
Нови Глог	553	0,0799	1.894,12	75,67	15	
Нови Глог	554	0,1793	3.838,32	344,10	15	
Нови Глог	555	0,2090	784,02	81,93	15	
Нови Глог	556	1,7944	871,10	781,55	15	
Нови Глог	557	0,3985	871,09	173,57	15	
Нови Глог	558	0,2044	871,09	89,03	15	
Нови Глог	559	0,9733	1.442,27	701,88	15	
Нови Глог	560	0,2810	717,76	100,85	15	
Нови Глог	561	0,3851	871,10	167,73	15	
Нови Глог	562	0,7017	2.696,72	946,15	15	
Нови Глог	563	0,0422	1.077,01	22,73	15	
Нови Глог	564	0,0457	3.588,84	82,00	15	
Нови Глог	565	0,6020	717,76	216,05	15	
Нови Глог	566	0,0959	1.077,16	51,65	15	
Нови Глог	567	0,1338	1.077,13	72,06	15	
Нови Глог	568	0,0278	2.648,92	36,82	15	
Нови Глог	569	1,2554	1.280,08	803,50	15	
Нови Глог	570	0,3327	1.076,19	179,02	15	
Нови Глог	571	5,0746	1.076,18	2.730,59	15	
Нови Глог	572	0,2325	1.076,17	125,11	15	
Нови Глог	573	0,5339	1.076,18	287,29	15	
Пролесје	574	0,1000	830,50	41,52	15	
Пролесје	575	5,7104	2.035,04	5.810,46	15	
Пролесје	576	1,0770	2.445,56	1.316,93	15	
Пролесје	577	3,0980	533,16	825,86	15	
Пролесје	578	1,3074	2.557,60	1.671,90	15	
Пролесје	579	0,5962	1.968,28	586,75	15	
Пролесје	580	1,4127	1.625,82	1.148,40	15	
Пролесје	581	0,9589	1.780,83	853,82	15	
Пролесје	582	0,1742	2.075,55	180,78	15	
Пролесје	583	8,7387	1.250,09	5.462,09	15	

Пролесје	584	0,4104	832,07	170,74	15	
Пролесје	585	0,1751	529,64	46,37	15	
Пролесје	586	0,2248	717,75	80,68	15	
Пролесје	587	0,4950	1.692,00	418,77	15	
Пролесје	588	0,0437	2.108,70	46,08	15	
Пролесје	589	2,4026	1.023,02	1.228,95	15	
Пролесје	590	0,1751	1.588,75	139,09	15	
Пролесје	591	0,0889	849,38	37,75	15	
Пролесје	592	0,3681	751,05	138,23	15	
Пролесје	593	0,3210	1.002,43	160,89	15	
Пролесје	594	0,6659	1.068,06	355,61	15	
Пролесје	595	0,1577	529,61	41,76	15	
Пролесје	596	1,8433	1.026,35	945,93	15	
Пролесје	597	0,0792	871,59	34,52	15	
Пролесје	598	0,5054	2.211,99	558,97	15	
Пролесје	599	0,1032	717,73	37,04	15	
Пролесје	600	0,4023	529,63	106,53	15	
Пролесје	601	0,7761	2.484,92	964,28	15	
Пролесје	602	0,3592	794,63	142,71	15	
Пролесје	603	7,6079	1.001,39	3.809,25	15	
Пролесје	604	0,1205	2.649,05	159,61	15	
Пролесје	605	0,0143	717,48	5,13	15	
Радовница	606	1,5559	3.083,48	2.398,80	15	
Радовница	607	0,0317	2.649,21	41,99	15	
Радовница	608	1,0264	564,34	289,62	15	
Радовница	609	4,4042	1.175,48	2.588,53	15	
Радовница	610	2,6753	2.300,38	3.077,10	15	
Радовница	611	4,6939	1.426,54	3.348,01	15	
Радовница	612	0,4113	1.030,85	211,99	15	
Радовница	613	0,5720	1.592,08	455,34	15	
Радовница	614	0,3897	1.842,49	359,01	15	
Радовница	615	2,2729	2.629,48	2.988,27	15	
Радовница	616	0,0579	1.615,20	46,76	15	
Радовница	617	0,4515	557,92	125,95	15	
Радовница	618	5,6783	1.763,05	5.005,56	15	
Радовница	619	3,4101	2.157,36	3.678,40	15	
Радовница	620	14,6268	1.550,06	11.336,22	15	
Радовница	621	0,0901	871,14	39,24	15	
Радовница	622	3,8906	1.313,83	2.555,79	15	
Радовница	623	8,4795	2.358,66	10.000,11	15	
Радовница	624	8,6670	2.232,90	9.676,25	15	
Радовница	625	2,9411	2.403,38	3.534,29	15	
Радовница	626	1,3159	2.649,06	1.742,95	15	
Радовница	627	0,2418	794,91	96,10	15	
Радовница	628	0,0830	841,08	34,91	15	
Радовница	629	0,0732	1.989,21	72,81	15	
Радовница	630	0,1941	3.588,82	348,30	15	

Радовница	631	0,4542	3.385,45	768,84	15	
Радовница	632	0,3298	2.945,21	485,67	15	
Радовница	633	0,2340	2.695,51	315,38	15	
Радовница	634	0,6197	2.868,95	888,95	15	
Радовница	635	0,7987	2.169,40	866,35	15	
Радовница	636	0,9954	2.551,13	1.269,70	15	
Радовница	637	1,2439	2.026,21	1.260,20	15	
Радовница	638	0,7395	529,61	195,83	15	
Радовница	639	0,1353	942,94	63,79	15	
Радовница	640	0,2548	529,63	67,47	15	
Радовница	641	0,2824	640,51	90,44	15	
Радовница	642	0,5469	2.649,06	724,39	15	
Радовница	643	0,2693	3.357,74	452,12	15	
Радовница	644	0,0132	871,21	5,75	15	
Радовница	645	0,0520	3.588,85	93,31	15	
Радовница	646	6,0977	727,85	2.219,12	15	
Радовница	647	0,2991	1.365,06	204,15	15	
Радовница	648	0,0149	794,63	5,92	15	
Радовница	649	0,3950	2.450,68	484,01	15	
Радовница	650	0,1377	1.001,89	68,98	15	
Радовница	651	0,1417	878,55	62,25	15	
Радовница	652	1,4295	529,62	378,55	15	
Радовница	653	0,3795	3.130,22	593,96	15	
Радовница	654	0,8494	2.649,06	1.125,06	15	
Радовница	655	0,7342	2.618,51	961,26	15	
Радовница	656	0,5013	3.323,76	833,10	15	
Радовница	657	0,1082	529,57	28,65	15	
Радовница	658	0,1314	982,88	64,57	15	
Радовница	659	0,0462	1.583,98	36,59	15	
Радовница	660	0,7050	529,62	186,69	15	
Радовница	661	0,0673	871,17	29,31	15	
Радовница	662	0,1215	1.900,33	115,44	15	
Радовница	663	0,6389	1.968,35	628,79	15	
Радовница	664	0,3110	950,10	147,74	15	
Радовница	665	0,4441	1.187,28	263,63	15	
Радовница	666	0,1125	2.649,07	149,01	15	
Радовница	667	0,1071	2.649,02	141,86	15	
Радовница	668	0,3213	2.163,15	347,51	15	
Радовница	669	0,2482	2.649,07	328,75	15	
Радовница	670	0,0729	3.588,89	130,81	15	
Радовница	671	0,0375	717,87	13,46	15	
Радовница	672	0,1837	717,75	65,93	15	
Радовница	673	0,0108	1.307,41	7,06	15	
Сурлица	674	0,7726	1.792,61	692,49	15	
Сурлица	675	0,9937	1.269,43	630,72	15	
Сурлица	676	1,2111	1.148,66	695,57	15	
Сурлица	677	9,0296	943,70	4.260,61	15	

Сурлица	678	4,3595	826,69	1.801,97	15	
Сурлица	679	5,6315	870,18	2.450,22	15	
Сурлица	680	5,7542	1.164,80	3.351,23	15	
Сурлица	681	5,4828	1.186,69	3.253,18	15	
Сурлица	682	2,3899	1.230,45	1.470,33	15	
Сурлица	683	14,8313	662,87	4.915,61	15	
Сурлица	684	1,8115	871,10	789,00	15	
Сурлица	685	2,7658	1.209,00	1.671,93	15	
Сурлица	686	6,1681	1.227,61	3.786,01	15	
Сурлица	687	5,5111	1.087,84	2.997,60	15	
Сурлица	688	5,2881	757,12	2.001,86	15	
Сурлица	689	4,5530	891,83	2.030,24	15	
Сурлица	690	2,0520	1.169,37	1.199,78	15	
Сурлица	691	4,2524	1.001,24	2.128,84	15	
Сурлица	692	1,5812	1.860,93	1.471,26	15	
Сурлица	693	1,0877	2.890,80	1.572,16	15	
Сурлица	694	2,6244	849,54	1.114,76	15	
Сурлица	695	2,8756	2.007,47	2.886,34	15	
Сурлица	696	10,6916	993,49	5.310,98	15	
Сурлица	697	5,3329	3.201,19	8.535,82	15	
Сурлица	698	1,7239	1.441,21	1.242,25	15	
Сурлица	699	8,5770	774,31	3.320,64	15	
Сурлица	700	0,5248	894,07	234,60	15	
Сурлица	701	1,4502	1.117,85	810,55	15	
Сурлица	702	2,0192	964,74	974,00	15	
Сурлица	703	6,8301	1.071,98	3.660,86	15	
Сурлица	704	0,0586	2.648,98	77,62	15	
Сурлица	705	0,4873	834,21	203,25	15	
Сурлица	706	0,3099	2.655,21	411,43	15	
Сурлица	707	0,3692	1.048,81	193,61	15	
Сурлица	708	0,4212	874,00	184,06	15	
Сурлица	709	0,3077	2.483,95	382,16	15	
Сурлица	710	0,0271	871,22	11,80	15	
Сурлица	711	0,2347	2.126,63	249,56	15	
Сурлица	712	0,7384	835,08	308,31	15	
Сурлица	713	0,5434	1.918,83	521,35	15	
Сурлица	714	0,0391	529,67	10,35	15	
Сурлица	715	0,5248	739,63	194,08	15	
Сурлица	716	0,5351	529,62	141,70	15	
Сурлица	717	0,1669	529,60	44,20	15	
Сурлица	718	0,1179	2.169,38	127,88	15	
Сурлица	719	0,2446	2.162,96	264,53	15	
Сурлица	720	0,0672	1.307,59	43,94	15	
Сурлица	721	0,1988	1.810,01	179,92	15	
Сурлица	722	0,0716	1.094,41	39,18	15	
Сурлица	723	0,6836	871,09	297,74	15	
Сурлица	724	0,2555	871,12	111,28	15	

Сурлица	725	0,0603	1.160,03	34,98	15	
Сурлица	726	0,1905	702,68	66,93	15	
Сурлица	727	0,3350	1.071,97	179,56	15	
Сурлица	728	1,1855	871,10	516,34	15	
Сурлица	729	0,6978	794,90	277,34	15	
Сурлица	730	0,6186	1.029,89	318,55	15	
Сурлица	731	1,7623	1.156,83	1.019,34	15	
Сурлица	732	0,9659	1.076,18	519,74	15	
Сурлица	733	0,1351	858,25	57,97	15	
Сурлица	734	0,7482	529,62	198,13	15	
Сурлица	735	3,5827	1.076,18	1.927,82	15	
Трговиште	736	5,0760	915,55	2.323,66	15	
Трговиште	737	2,2706	909,76	1.032,85	15	
Трговиште	738	0,4073	655,81	133,56	15	
Трговиште	739	0,2102	928,83	97,62	15	
Трговиште	740	0,6478	529,62	171,54	15	
Трговиште	741	0,0066	5.536,36	18,27	15	
Трговиште	742	0,0366	871,04	15,94	15	
Трговиште	743	4,3233	529,62	1.144,85	15	
Трговиште	744	1,8460	529,62	488,84	15	
Трговиште	745	1,5879	529,62	420,49	15	
Трговиште	746	0,6006	529,62	159,04	15	
Трговиште	747	0,1520	529,61	40,25	15	
Трговиште	748	0,0735	717,82	26,38	15	
Трговиште	749	0,1629	605,10	49,28	15	
Трговиште	750	0,1183	1.077,09	63,71	15	
Трговиште	751	0,3758	863,46	162,25	15	
Трговиште	752	0,1616	662,44	53,52	15	
Трговиште	753	0,0727	529,57	19,25	15	
Трговиште	754	0,1701	871,08	74,09	15	
Трговиште	755	0,3478	1.076,19	187,15	15	
Трговиште	756	1,7926	1.103,90	989,43	15	
Трговиште	757	0,9445	1.787,15	843,98	15	
Трговиште	758	0,0135	1.077,04	7,27	15	
Трговиште	759	0,7848	871,10	341,82	15	
Трговиште	760	0,0284	871,13	12,37	15	
Трговиште	761	0,0154	1.075,97	8,29	15	
Трговиште	762	2,1732	871,10	946,54	15	
Трговиште	763	0,2437	529,63	64,53	15	
Трговиште	764	0,0486	2.648,97	64,37	15	
Трговиште	765	0,0262	5.382,82	70,51	15	
Трговиште	766	0,0802	3.578,30	143,49	15	
Црвени Град	767	0,2210	1.076,20	118,92	15	
Црвени Град	768	0,1151	1.906,43	109,72	15	
Црвени Град	769	0,0580	778,79	22,59	15	
Црвени Град	770	0,0718	2.649,03	95,10	15	
Црвени Град	771	0,0417	2.649,16	55,23	15	

Црвени Град	772	3,8500	1.029,63	1.982,04	15	
Црвени Град	773	1,1632	828,01	481,57	15	
Црвени Град	774	0,6276	2.649,06	831,28	15	
Црвени Град	775	0,7787	1.753,64	682,78	15	
Црвени Град	776	2,8532	1.076,18	1.535,28	15	
Црвени Град	777	1,7569	2.466,66	2.166,83	15	
Црвени Град	778	0,1442	794,87	57,31	15	
Црвени Град	779	0,2166	717,77	77,73	15	
Црвени Град	780	0,1298	871,11	56,53	15	
Црвени Град	781	1,1151	2.619,16	1.460,31	15	
Црвени Град	782	1,2850	994,88	639,21	15	
Црвени Град	783	0,1149	2.649,09	152,19	15	
Црвени Град	784	2,8291	2.336,15	3.304,60	15	
Црвени Град	785	0,1709	2.649,03	226,36	15	
Црвени Град	786	0,5374	825,44	221,80	15	
Црвени Град	787	0,1029	1.077,16	55,42	15	
Црвени Град	788	0,1404	2.649,07	185,96	15	
Црвени Град	789	0,1799	3.864,20	347,59	15	
Црвени Град	790	0,0694	2.648,99	91,92	15	
Црвени Град	791	0,0572	3.326,05	95,12	15	
Црвени Град	792	5,3952	1.344,85	3.627,86	15	
Црвени Град	793	0,5954	2.800,74	833,78	15	
Црвени Град	794	4,9470	1.002,75	2.480,30	15	
Црвени Град	795	0,7773	1.585,76	616,30	15	
Црвени Град	796	0,0024	716,67	0,86	15	
Црвени Град	797	0,4432	915,46	202,86	15	
Црвени Град	798	0,7519	1.918,37	721,21	15	
Црвени Град	799	1,3226	2.418,37	1.599,27	15	
Црвени Град	800	27,2619	614,60	8.377,53	15	
Црвени Град	801	0,1692	2.121,69	179,50	15	
Црвени Град	802	0,5295	1.518,64	402,06	15	
Црвени Град	803	2,4125	1.638,25	1.976,14	15	
Црвени Град	804	0,1985	2.220,40	220,37	15	
Црвени Град	805	0,0870	2.649,08	115,23	15	
Црвени Град	806	0,8562	1.424,21	609,71	15	
Црвени Град	807	0,1579	820,27	64,76	15	
Црвени Град	808	0,2245	1.888,64	212,00	15	
Црвени Град	809	1,1179	1.230,45	687,76	15	
Црвени Град	810	0,6119	1.760,91	538,75	15	
Црвени Град	811	0,1455	969,35	70,52	15	
Црвени Град	812	0,1220	3.137,62	191,39	15	
Црвени Град	813	0,3441	2.039,35	350,87	15	
Црвени Град	814	0,1385	2.649,03	183,45	15	
Црвени Град	815	0,5851	871,10	254,84	15	
Црвени Град	816	0,7310	1.068,70	390,61	15	
Црвени Град	817	0,5207	3.400,46	885,31	15	
Црвени Град	818	0,0274	3.588,69	49,17	15	



Црвени Град	819	0,5396	1.617,20	436,32	15	
Црвени Град	820	0,6142	1.666,20	511,69	15	
Црвени Град	821	0,0356	871,07	15,51	15	
Црвени Град	822	0,2456	1.545,32	189,76	15	
Црвени Град	823	1,3735	1.134,31	778,99	15	
Црвени Град	824	1,1969	931,74	557,60	15	
Црвени Град	825	0,2048	798,05	81,72	15	
Црвени Град	826	3,8672	1.183,35	2.288,13	15	
Црвени Град	827	0,3919	853,56	167,26	15	
Црвени Град	828	0,1240	871,13	54,01	15	
Црвени Град	829	0,4117	1.185,45	244,02	15	
Црвени Град	830	0,1317	851,63	56,08	15	
Црвени Град	831	0,2094	2.010,98	210,55	15	
Црвени Град	832	0,0435	871,03	18,95	15	
Црвени Град	833	0,1133	1.616,24	91,56	15	
Црвени Град	834	0,3995	2.211,89	441,83	15	
Црвени Град	835	1,9767	1.054,66	1.042,37	15	
Црвени Град	836	0,9433	1.067,82	503,63	15	
Црвени Град	837	3,0834	1.030,38	1.588,53	15	
Црвени Град	838	0,2098	1.256,67	131,83	15	
Црвени Град	839	9,6732	1.217,05	5.886,36	15	
Црвени Град	840	0,8968	2.322,31	1.041,32	15	
Црвени Град	841	1,4359	2.092,75	1.502,49	15	
Црвени Град	842	0,1468	2.649,05	194,44	15	
Црна Река	843	101,6624	1.187,75	60.374,80	15	
Црна Река	844	33,4887	1.221,05	20.445,61	15	
Црна Река	845	16,3448	1.506,57	12.312,31	15	
Црна Река	846	6,3484	1.466,85	4.656,09	15	
Црна Река	847	58,2497	1.055,79	30.749,82	15	
Црна Река	848	26,1202	1.357,85	17.733,62	15	
Црна Река	849	1,9011	2.445,00	2.324,09	15	
Црна Река	850	1,6932	1.002,33	848,57	15	
Црна Река	851	14,3353	771,75	5.531,64	15	
Црна Река	852	16,0234	724,68	5.805,93	15	
Црна Река	853	17,4030	1.076,18	9.364,38	15	
Црна Река	854	4,3324	1.008,71	2.185,07	15	
Црна Река	855	36,2513	711,95	12.904,56	15	
Црна Река	856	1,2333	1.698,72	1.047,52	15	
Црна Река	857	0,2553	717,74	91,62	15	
Црна Река	858	81,6237	1.180,01	48.158,41	15	
Црна Река	859	8,9712	2.414,03	10.828,35	15	
Црна Река	860	4,6629	1.990,21	4.640,08	15	
Црна Река	861	6,1493	1.613,64	4.961,36	15	
Црна Река	862	0,8330	794,90	331,08	15	
Црна Река	863	0,6665	2.155,51	718,32	15	
Црна Река	864	0,7500	1.030,97	386,61	15	
Црна Река	865	0,1606	1.906,41	153,09	15	

Црна Река	866	0,3293	2.872,82	473,01	15	
Црна Река	867	0,0912	2.649,01	120,80	15	
Црна Река	868	0,1261	2.408,64	151,86	15	
Црна Река	869	2,0432	2.154,65	2.201,20	15	
Црна Река	870	0,3998	2.649,05	529,55	15	
Црна Река	871	0,1378	717,78	49,45	15	
Црна Река	872	0,0468	717,74	16,80	15	
Црна Река	873	0,2870	2.649,06	380,14	15	
Црна Река	874	0,2168	2.649,08	287,16	15	
Црна Река	875	0,3990	1.837,82	366,64	15	
Црна Река	876	0,4108	2.334,91	479,59	15	
Црна Река	877	0,6469	871,09	281,76	15	
Црна Река	878	0,1575	864,06	68,05	15	
Црна Река	879	0,4043	820,88	165,94	15	
Црна Река	880	0,0503	717,69	18,05	15	
Црна Река	881	0,1808	2.649,06	239,48	15	
Црна Река	882	0,9176	717,76	329,31	15	
Црна Река	883	0,2550	935,14	119,23	15	
Црна Река	884	0,0736	3.376,90	124,27	15	
Црна Река	885	0,4564	1.209,71	276,05	15	
Црна Река	886	0,7321	2.599,73	951,63	15	
Црна Река	887	0,4115	717,76	147,68	15	
Црна Река	888	0,0766	2.649,09	101,46	15	
Црна Река	889	0,0844	2.649,05	111,79	15	
Црна Река	890	0,8249	2.816,12	1.161,51	15	
Црна Река	891	0,7501	2.649,06	993,53	15	
Црна Река	892	0,7249	2.649,06	960,15	15	
Црна Река	893	1,1034	2.649,06	1.461,49	15	
Црна Река	894	1,1932	717,76	428,22	15	
Црна Река	895	1,1538	1.841,91	1.062,59	15	
Црна Река	896	1,0741	1.188,99	638,55	15	
Црна Река	897	0,4001	655,66	131,16	15	
Црна Река	898	0,5499	794,91	218,56	15	
Црна Река	899	0,7570	2.649,06	1.002,67	15	
Црна Река	900	0,7596	1.405,25	533,72	15	
Црновце	901	9,2475	738,56	3.414,93	15	
Црновце	902	3,5208	717,76	1.263,54	15	
Црновце	903	24,3637	1.086,99	13.241,59	15	
Црновце	904	0,5825	871,11	253,71	15	
Црновце	905	1,8350	733,74	673,21	15	
Црновце	906	1,1556	1.475,55	852,57	15	
Црновце	907	0,1564	2.649,04	207,16	15	
Црновце	908	0,0567	2.649,03	75,10	15	
Црновце	909	0,2463	1.077,10	132,65	15	
Црновце	910	1,7050	717,76	611,89	15	
Црновце	911	1,0207	1.076,18	549,23	15	
Црновце	912	0,3836	2.649,06	508,09	15	

Црновце	913	0,4375	4.008,43	876,84	15	
Црновце	914	0,5580	3.588,84	1.001,29	15	
Црновце	915	0,2021	871,10	88,02	15	
Црновце	916	0,2355	871,08	102,57	15	
Црновце	917	0,1913	1.475,33	141,11	15	
Шајинце	918	3,6344	818,40	1.487,20	15	
Шајинце	919	4,7375	920,94	2.181,48	15	
Шајинце	920	3,5401	855,05	1.513,48	15	
Шајинце	921	1,0664	871,10	464,47	15	
Шајинце	922	1,2559	949,04	595,95	15	
Шајинце	923	1,0572	788,37	416,73	15	
Шајинце	924	2,3060	972,38	1.121,15	15	
Шајинце	925	15,0994	529,62	3.998,47	15	
Шајинце	926	8,9487	873,78	3.909,61	15	
Шајинце	927	0,8746	529,62	231,60	15	
Шајинце	928	7,2382	729,06	2.638,53	15	
Шајинце	929	0,8564	820,66	351,41	15	
Шајинце	930	0,1832	1.307,59	119,78	15	
Шајинце	931	0,4321	717,75	155,07	15	
Шајинце	932	0,1115	871,12	48,56	15	
Шајинце	933	0,5486	717,75	196,88	15	
Шајинце	934	2,6497	717,76	950,92	15	
Шајинце	935	2,4312	542,38	659,32	15	
Шајинце	936	0,1018	1.077,11	54,83	15	
Шајинце	937	0,2004	871,11	87,28	15	
Шајинце	938	0,2009	871,08	87,50	15	
Шајинце	939	0,2739	1.541,40	211,10	15	
Шајинце	940	0,1528	717,74	54,84	15	
Шајинце	941	0,6506	1.325,62	431,23	15	
Шајинце	942	0,6534	795,61	259,92	15	
Шајинце	943	0,2866	871,11	124,83	15	
Шапранце	944	1,6173	577,49	466,99	15	
Шапранце	945	4,8157	899,62	2.166,15	15	
Шапранце	946	0,5952	2.649,06	788,36	15	
Шапранце	947	1,7503	771,95	675,58	15	
Шапранце	948	0,8370	717,77	300,38	15	
Шапранце	949	0,4626	717,77	166,02	15	
Шапранце	950	0,1137	529,64	30,11	15	
Шапранце	951	0,3092	717,76	110,97	15	
Шапранце	952	0,5128	717,77	184,03	15	
Шапранце	953	1,0378	529,62	274,82	15	
Шапранце	954	1,4860	742,35	551,57	15	
Шапранце	955	0,7709	717,76	276,66	15	
Шапранце	956	0,5588	529,62	147,98	15	
Шапранце	957	0,1402	717,76	50,31	15	
Шапранце	958	0,3165	717,76	113,59	15	
Шапранце	959	1,4454	717,76	518,73	15	

Шапранце	960	0,7789	972,41	378,70	15	
Шапранце	961	0,8743	717,76	313,77	15	
Шапранце	962	1,0004	730,79	365,54	15	
Шапранце	963	0,3831	2.649,05	507,43	15	
Шапранце	964	0,1460	871,10	63,59	15	
Шапранце	965	0,1023	717,79	36,71	15	
Шапранце	966	0,3301	717,75	118,47	15	
Широка Планина	967	1,4376	529,62	380,69	15	
Широка Планина	968	0,5769	651,78	188,01	15	
Широка Планина	969	4,3874	605,88	1.329,13	15	
Широка Планина	970	6,1475	834,50	2.565,03	15	
Широка Планина	971	2,5857	626,85	810,42	15	
Широка Планина	972	0,5393	529,61	142,81	15	
Широка Планина	973	1,8531	529,62	490,72	15	
Широка Планина	974	1,6472	1.121,36	923,55	15	
Широка Планина	975	1,9334	1.586,89	1.534,04	15	
Широка Планина	976	2,6971	1.753,46	2.364,63	15	
Широка Планина	977	1,5818	1.291,21	1.021,22	15	
Широка Планина	978	1,6880	852,59	719,59	15	
Широка Планина	979	1,3292	3.100,14	2.060,36	15	
Широка Планина	980	3,6258	1.555,11	2.819,26	15	
Широка Планина	981	4,7634	2.411,07	5.742,43	15	
Широка Планина	982	0,4687	529,61	124,12	15	
Широка Планина	983	0,0624	1.077,08	33,61	15	
Широка Планина	984	0,3326	2.649,07	440,54	15	
Широка Планина	985	0,3278	529,62	86,80	15	
Широка Планина	986	0,3683	529,62	97,53	15	
Широка Планина	987	1,2903	529,62	341,68	15	
Широка Планина	988	0,1661	2.649,07	220,00	15	
Широка Планина	989	0,4210	1.587,98	334,27	15	
Широка Планина	990	0,4347	529,63	115,11	15	
Широка Планина	991	0,1092	794,87	43,40	15	
Широка Планина	992	0,2145	2.518,23	270,08	15	
Широка Планина	993	1,1742	1.654,69	971,47	15	
Широка Планина	994	1,6142	946,52	763,94	15	
Широка Планина	995	0,3866	2.931,04	566,57	15	
Широка Планина	996	1,0675	871,10	464,95	15	
Широка Планина	997	0,8867	2.649,06	1.174,46	15	
Широка Планина	998	0,3287	2.723,18	447,55	15	
Широка Планина	999	0,1159	3.062,21	177,46	15	
Широка Планина	1000	1,6968	717,76	608,95	15	
Широка Планина	1001	0,9388	1.082,05	507,92	15	
Широка Планина	1002	0,1255	1.699,92	106,67	15	
Широка Планина	1003	0,2868	2.504,88	359,20	15	
Широка Планина	1004	0,1485	785,05	58,29	15	
Широка Планина	1005	0,2562	701,29	89,84	15	
Широка Планина	1006	0,2201	2.550,80	280,71	15	

Широка Планина	1007	0,0285	1.287,37	18,35	15	
Широка Планина	1008	0,7856	871,10	342,17	15	
Широка Планина	1009	0,7109	717,77	255,13	15	
Широка Планина	1010	0,9205	2.649,06	1.219,23	15	
Широка Планина	1011	0,1537	2.649,06	203,58	15	
Широка Планина	1012	0,1920	3.460,63	332,22	15	
Широка Планина	1013	0,1191	2.649,03	157,75	15	
Широка Планина	1014	0,1777	2.773,66	246,44	15	
Широка Планина	1015	0,2032	2.056,10	208,90	15	
Широка Планина	1016	1,9367	1.221,88	1.183,21	15	
Широка Планина	1017	18,4478	986,69	9.101,15	15	
Широка Планина	1018	5,0574	867,05	2.192,51	15	
Широка Планина	1019	4,5253	1.150,59	2.603,39	15	
Широка Планина	1020	0,1460	871,10	63,59	15	
Широка Планина	1021	0,3083	1.999,71	308,25	15	
Укупно		1.829,1765				

2. Увид у документацију: графички преглед катастарских парцела по катастарским општинама и списак парцела по формираним јавним надметањима (комплексима), која су предмет издавања у закуп и на коришћење, може се извршити у згради општине ТРГОВИШТЕ, у канцеларији бр 13 сваког радног дана од 10 до 12 часова, као и на веб презентацији Управе за пољопривредно земљиште.

Контакт особа Донка Смиљковић, тел. 017-452-107.

3. Земљиште из овог огласа даје се у виђеном стању.

4. Обилазак пољопривредног земљишта, које се даје у закуп и на коришћење може се извршити:

КО	Дана	Од (часова)
Бабина Пољана	29.01.2021	10-14
Барбаце	29.01.2021	10-14
Црна Река	29.01.2021	10-14
Црновце	29.01.2021	10-14
Црвени Град	29.01.2021	10-14
Дејанце	29.01.2021	10-14
Ђерекарце	29.01.2021	10-14
Доња Трница	29.01.2021	10-14
Доњи Стајевац	29.01.2021	10-14
Думбија	29.01.2021	10-14
Голочевац	29.01.2021	10-14
Горња Трница	29.01.2021	10-14
Горњи Стајевац	29.01.2021	10-14
Горновац	29.01.2021	10-14
Калово	29.01.2021	10-14
Козји Дол	29.01.2021	10-14
Лесница	29.01.2021	10-14
Мала Река	29.01.2021	10-14
Марганце	29.01.2021	10-14

Мездраја	29.01.2021	10-14
Нови Глог	29.01.2021	10-14
Ново Село	29.01.2021	10-14
Петровац	29.01.2021	10-14
Пролесје	29.01.2021	10-14
Радовница	29.01.2021	10-14
Рајчевце	29.01.2021	10-14
Шајинце	29.01.2021	10-14
Шапранце	29.01.2021	10-14
Широка Планина	29.01.2021	10-14
Шумата Трница	29.01.2021	10-14
Сурлица	29.01.2021	10-14
Трговиште	29.01.2021	10-14
Владовце	29.01.2021	10-14
Зладовце	29.01.2021	10-14

5. Уколико након расписивања Огласа за јавно надметање за закуп и на коришћење пољопривредног земљишта у државној својини дође до промена површине из огласа по било ком законском основу, даљи поступак давања пољопривредног земљишта у закуп и на коришћење ће се спровести само за тако утврђену површину земљишта.

6. Све трошкове који настану по основу закупа и коришћења пољопривредног земљишта у државној својини сноси лице које добије то земљиште у закуп, односно на коришћење.

7. Земљиште из овог Огласа даје се у закуп и на коришћење искључиво за пољопривредну производњу, не може се користити у друге сврхе.

8. Пољопривредно земљиште у државној својини груписано у јединице јавних надметања означених \* и \*\* у табели тачке 1. овог огласа није било издато најмање последње три агроекономске године и није било предмет коришћења.

9. Земљиште из овог огласа не може се давати у подзакуп.

## II

### – Услови за пријављивање на јавно надметање-

1. Право учешћа у јавном надметању за давање у закуп пољопривредног земљишта у државној својини има:

- физичко и правно лице које је уписано у Регистар пољопривредних газдинстава и налази се у активном статусу најмање три године.

2. Право учешћа у јавном надметању за давање на коришћење пољопривредног земљишта у државној својини за бројеве јединица јавних надметања означених \* и \*\* у табели тачке 1. овог огласа има:

- за бројеве јединица јавних надметања означених \* у табели тачке 1. овог огласа има физичко и правно лице које је уписано у Регистар пољопривредних газдинстава и налази се у активном статусу;

- за бројеве јединица јавних надметања означених \*\* у табели тачке 1. овог огласа има правно лице и предузетник које је уписано у Регистар пољопривредних газдинстава и налази се у активном статусу, које је у својству претежне делатности регистровано или има у оснивачком акту наведену енергетску делатност прописану законом којим се уређује област енергетике, а за чије обављање се користе обновљиви извори од биомасе и сточарства и да у року од три године од дана закључења уговора о коришћењу земљишта достави доказ о прибављеној употребној дозволи за енергетски објекат за чији рад се планира коришћење обновљивих извора од биомасе који гласи на име лица са којим је закључен уговор о коришћењу, у супротном уговор престаје да важи, а Регистрованом пољопривредном газдинству се утврђује пасиван статус .

3. Поступак јавног надметања спроводи се електронским путем, преко веб-апликације за спровођење јавног надметања - <https://gp.upz.minpolj.gov.rs/InzemBid> (у даљем тексту: Апликација) која се налази на званичној веб-презентацији Управе за пољопривредно земљиште.

4. Поступак јавног надметања одржава се ако је благовремено достављена најмање једна уредна пријава на јавни оглас у Апликацији за спровођење јавног надметања и ако се достави доказ о уплати депозита за свако јавно надметање појединачно.

5. Понуђач је дужан да заједно са пријавом за јавно надметање достави доказ о уплати депозита у тачном динарском износу наведеном у табели тачке 1. овог огласа, за свако јавно надметање појединачно, на рачун општинске управе ТРГОВИШТЕ број: 840-742251843-73, осим ако је за јединицу јавног надметања утврђен износ депозита мањи од 1.000 динара, понуђач не мора да уплати депозит и достави доказ ради учешћа на јавном надметању за ту јединицу јавног надметања.

6. Свим понуђачима, осим најповољнијем, уплаћени депозит ће се вратити након јавног надметања. Најповољнијем понуђачу депозит ће бити урачунат у годишњу закупнину. Ако најповољнији понуђач одустане, најповољнијим понуђачем сматра се лице које је следеће по реду на ранг листи понуђача. У случају да најповољнији понуђач одустане од своје понуде депозит се не враћа.

7. Најповољнији понуђач јесте понуђач који испуњава услове за закуп и коришћење пољопривредног земљишта из закона којим се уређује пољопривредно земљиште и понуди највишу цену закупа за јединицу јавног надметања.

8. Ако се за јединицу јавног надметања пријави више учесника који испуњавају услове за закуп и коришћење пољопривредног земљишта и која су понудила највишу цену закупа у истом износу, даје се у закуп оном понуђачу чија је пријава прва пристигла у Апликацију.

9. Право закупа и коришћења пољопривредног земљишта у државној својини немају правна и физичка лица уписана у Регистар пољопривредних газдинстава која:

- 1) су у пасивном статусу;
- 2) нису испунила све обавезе из претходних или текућих уговора о закупу пољопривредног земљишта у државној својини;
- 3) су извршила ометање поседа пољопривредног земљишта у државној својини;
- 4) су нарушавала несметано одвијање било ког дела поступка јавног надметања приликом давања пољопривредног земљишта у државној својини у закуп;
- 5) су бесправно користила пољопривредно земљиште у државној својини;
- б) су дала закупљено пољопривредно земљиште у државној својини у подзакуп.

### III

#### – Документација за пријављивање на јавно надметање –

1. Испуњеност услова за пријављивање на јавно надметање за закуп пољопривредног земљишта у државној својини понуђач доказује

следећом докуменатацијом:

- за **физичко лице**:

- потврда о активном статусу из Регистра пољопривредних газдинстава за три године;  
- лична карта или очитана лична карта за личне карте са чипом.

- за **правно лице**:

- потврда о активном статусу из Регистра пољопривредних газдинстава за три године;  
- извод из привредног регистра (не старији од шест месеци).

2. Испуњеност услова за пријављивање за коришћење пољопривредног земљишта у државној својини за пољопривредну производњу за бројеве јединица јавних надметања означени \* у табели тачке 1. овог огласа понуђач доказује следећом докуменатацијом:

- за **физичка лица** личном картом или очитаном личном картом за личне карте са чипом и потврдом о активном статусу у Регистру пољопривредних газдинстава;

- за **правна лица** изводом из привредног регистра (не старији од шест месеци) и потврдом о активном статусу у Регистру пољопривредних газдинстава;

3. Испуњеност услова за пријављивање на јавно надметање за коришћење пољопривредног земљишта у државној својини за производњу енергије из обновљивих извора од биомасе и сточарства понуђач за бројеве јединица јавних надметања означени \*\* у табели тачке 1. овог огласа доказује следећом докуменатацијом:

- потврдом о активном статусу у Регистру пољопривредних газдинстава;

- изводом из привредног регистра (не старији од шест месеци), односно оснивачким актом као доказ да је регистровано за енергетску делатност за чије обављање се користе обновљиви извори од биомасе и сточарства.

Понуђач се пријављује и прилаже скенирану, односно фотографисану документацију којом доказује испуњеност услова за остваривање права закупа и коришћења путем Апликације, и то:

1. за закуп пољопривредног земљишта у државној својини документацију наведену у делу III тачка 1. овог огласа и доказ о уплати депозита;

2. за коришћење пољопривредног земљишта у државној својини за пољопривредну производњу документацију наведену у делу III тачка 2. овог огласа;

3. за коришћење пољопривредног земљишта у државној својини за производњу енергије из обновљивих извора од биомасе и сточарства документацију наведену у делу III тачка 3. овог огласа;

Понуђач одговара за тачност података које уноси у Апликацију, као и за веродостојност исправа које прилаже, а које морају да буду читљиве.

Једном поднета пријава са понудом не може се мењати.

#### IV

##### – Рок за подношење пријаве -

Рок пријављивање и подношење документације у Апликацију је до 14:00 сати, дана 02.02.2021. године.

#### V

##### – Јавно надметање -

Отварање понуда за давање у закуп и на коришћење земљишта из дела I. тачке 1. овог огласа одржаће, и то:

Непотпуне пријаве неће се разматрати.

КО	Дана	Почетак у (часова)
Бабина Пољана	12.02.2021	14:00
Барбаце	12.02.2021	14:00
Црна Река	12.02.2021	14:00
Црновце	12.02.2021	14:00
Црвени Град	12.02.2021	14:00
Дејанце	12.02.2021	14:00
Ђерекарце	12.02.2021	14:00
Доња Трница	12.02.2021	14:00
Доњи Стајевац	12.02.2021	14:00
Думбија	12.02.2021	14:00
Голочевац	12.02.2021	14:00
Горња Трница	12.02.2021	14:00
Горњи Стајевац	12.02.2021	14:00
Горновац	12.02.2021	14:00
Калово	12.02.2021	14:00
Козји Дол	12.02.2021	14:00
Лесница	12.02.2021	14:00
Мала Река	12.02.2021	14:00
Марганце	12.02.2021	14:00
Мездраја	12.02.2021	14:00
Нови Глог	12.02.2021	14:00
Ново Село	12.02.2021	14:00
Петровац	12.02.2021	14:00
Пролесје	12.02.2021	14:00
Радовница	12.02.2021	14:00
Рајчевце	12.02.2021	14:00
Шајинце	12.02.2021	14:00
Шапранце	12.02.2021	14:00
Широка Планина	12.02.2021	14:00
Шумата Трница	12.02.2021	14:00
Сурлица	12.02.2021	14:00
Трговиште	12.02.2021	14:00
Владовце	12.02.2021	14:00
Зладовце	12.02.2021	14:00



Након истека рока за пријаву из дела IV овог огласа, а пре дана одређеног за отварање понуда из дела V овог огласа, надлежни орган јединице локалне самоуправе утврђује испуњеност услова за остваривање права закупа и коришћења свих подносилаца захтева на основу документације приложене у Апликацији.

На дан отварања понуда, из дела V овог огласа, из Апликације се према висини понуде аутоматски формира ранг листа понуђача за које је утврђено да испуњавају услове за закуп и коришћење пољопривредног земљишта.

Ранг листа понуђача објављује се на званичној веб – презентацији Управе за пољопривредно земљиште и садржи списак лица који испуњавају услове за остваривање права закупа и коришћења пољопривредног земљишта рангираних према висини понуде, време доставе захтева и списак лица који не испуњавају услове за остваривање права закупа пољопривредног земљишта.

## VI

### - Плаћање закупнине -

Закупнина ће бити прерачуната у евре по средњем курсу Народне банке Србије на дан отварања понуда .

Закупнина се плаћа унапред у динарској противвредности по средњем курсу Народне банке Србије на дан уплате.

## VII

### - Уплата закупнине и средства обезбеђења плаћања -

Најповољнији понуђач је у обавези да у року од 8 дана од правноснажности одлуке достави доказ о уплати закупнине у износу утврђеном правоснажном одлуком о давању у закуп пољопривредног земљишта у државној својини, умањеном за износ уплаћеног депозита, које ће доставити Министарству пољопривреде, шумарства и водопривреде преко општинске управе општине ТРГОВИШТЕ.

Уколико је период закупа дужи од једне године, закупнина се плаћа најкасније до 30. септембра за сваку наредну годину закупа, а уз уплатницу за прву годину закупа потребно је доставити и :

- гаранцију пословне банке у висини годишње закупнине пољопривредног земљишта или
- уговор о јемству између Министарства као повериоца и правног лица као јемца или
- доказ о уплати депозита у висини једне годишње закупнине као средство обезбеђења плаћања закупнине, а који ће се у случају

редовног плаћања рачунати као плаћена закупнина за последњу годину закупа

Ову одлуку објавити на веб презентацији Управе за пољопривредно земљиште, у дневном листу/службеном гласилу јединице локалне самоуправе/локалном листу/ на огласној табли општинске управе ТРГОВИШТЕ и месним канцеларијама, и на веб презентацији општине ТРГОВИШТЕ, с тим што ће се рок за подношење пријаве рачунати од дана објављивања на веб презентацији Управе за пољопривредно земљиште.

РЕПУБЛИКА СРБИЈА  
ОПШТИНА ТРГОВИШТЕ  
Број: 320-1/2021  
Дана: 18.01.2021. године

ПРЕДСЕДНИК,  
Миљана Златковић, с.р.

Градско веће града Врања, седница одржана дана 13.01.2021. године.  
22.

На основу члана 16. Закона о обнови након елементарне и друге непогоде („Службени гласник РС“, број 112/15), тачке 12. Упутства о јединственој методологији за процену од елементарних непогода („Службени лист СФРЈ“, број 27/87), члана 63. ст. 1. тач. 23. и 28. Статута града Врања („Службени гласник града Врања“, број 37/18), Градско веће града Врања, дана 13.01.2021. године, донело је

## РЕШЕЊЕ

### О ОБРАЗОВАЊУ КОМИСИЈЕ ЗА ПРОЦЕНУ ШТЕТЕ И ПОТРЕБА НАКОН ЕЛЕМЕНТАРНИХ И ДРУГИХ НЕПОГОДА И ИМЕНОВАЊУ ПРЕДСЕДНИКА И ЧЛАНОВА

#### I

Образује се Комисија за процену штете и потреба након елементарних и других непогода (у даљем тексту: Комисија), у чији се састав именују:

- за председника:  
Миодраг Протић, члан Градског већа града Врања,
- за секретара Комисије:  
Марија Стојковић, запослена у Градском правобранилаштву у Врању,
- за заменика секретара Комисије:  
Немања Јовановић, запослени у Градској управи града Врања,
- за чланове:
- сектор становања:

- 1) Горан Ристић, судски вештак грађевинске струке,
  - 2) Наташа Трајковић, запослена у Градској управи, грађевински инжињер,
  - 3) Снежана Михајловић, запослена у Градској управи, грађевински инжињер,
  - 4) Добри Илић, судски вештак,
- сектор инфраструктуре:
- 1) Славољуб Стојменовић, ВД директор ЈП „Урбанизам и иградња града Врања“
  - 2) Саша Пешић, запослени у Градској управи града Врања,
  - 3) Саша Стошић, запослени у Градској управи, саобраћајни инжињер,
  - 4) Станиша Анђеловић, запослени у Градској управи, саобраћајни инжењер,
  - 5) Стојан Крмпот, стални судски вештак грађевинске струке,
- сектор привреде и објеката јавне намене:
- 1) Небојша Зупанчић, члан Градског већа,
  - 2) Бобан Станковић, запослени у Градској управи, грађевински инжињер,
  - 3) Горан Ристић, стални судски вештак грађевинске струке,
- сектор пољопривреде:
- 1) Овлашћени судски вештак у правном лицу подрум „Стари дани“ с. Раковица,
  - 2) Небојша Стаменковић, члан Градског већа града Врања,
  - 3) Александар Ђорђевић, запослени у Градској управи града Врања.

## II

Задатак Комисије је да, на основу налога градоначелника града Врања, врши послове на прикупљању и даљој обради пријава штете од елементарних и других непогода, у складу са законом.

Начин пријаве штете од елементарних и других непогода, евиденција штета и израда Извештаја о процени штета и потреба након елементарних непогода, дефинисани су Законом о обнови након елементарне и друге непогоде и Упутством о јединственој методологији за процену штета од елементарних непогода.

Комисија формира довољан број стручних комисија за рад на прикупљању и обради података са терена у случају елементарне и друге непогоде, а у циљу припреме и израде Извештаја о процени штете и потреба након елементарне и друге непогоде.

Извештај о процени штете и потреба након елементарних непогода и других несрећа, Комисија доставља Градском већу града Врања, преко Одељења за општу управу, на даље поступање.

## III

Стручне и административно-техничке послове за потребе Комисије врши Градско правобранилаштво, Одељење за општу управу, у сарадњи са Канцеларијом за ванредне ситуације града Врања.

## IV

Према препоруци Канцеларије за управљање и јавна улагања, Сектор за становање користитиће образце записника о процени штете на грађевинским објектима у својини грађана, а који су коришћени од стране града Краљево.

## V

Решење ступа на снагу даном доношења.

## Образложење

Правни основ за доношење решења садржан је у члану 16. Закона о обнови након елементарне и друге непогоде („Службени гласник РС“, број 112/15), којим је утврђено да јединица локалне самоуправе без одлагања образује потребан број комисија које врше процену штете настале након елементарне и друге непогоде на стварима грађана у складу са актом којим се уређује јединствена методологија за процену штете од елементарних и других непогода, а који доноси Влада.

Јединица локалне самоуправе се стара о јединственој и усаглашеној примени акта о јединственој методологији за процену штете од елементарних и других непогода.

ГРАДСКО ВЕЋЕ ГРАДА ВРАЊА, дана:13.01.2021. године, број: 06-5/1/2021-04.

ПРЕДСЕДНИК  
ГРАДСКОГ ВЕЋА,  
др Слободан Миленковић, с.р.

## 23.

На основу члана 8. Правилника о финансирању активности у области спорта на територији града Врања („Службени гласник града Врања“, број: 23/2018), члана 6. став 1. тачка 10. и члана 63. Пословника Градског већа града Врања („Службени гласник града Врања“, број: 29/2020), Градско веће града Врања на седници одржаној 13.01.2021. године донело је

## РЕШЕЊЕ

**О ФОРМИРАЊУ КОМИСИЈЕ ЗА ОЦЕНУ И  
ИЗБОР ПРОГРАМА У ОБЛАСТИ СПОРТА НА  
ТЕРИТОРИЈИ ГРАДА ВРАЊА**

Члан 1.

Формира се Комисија за оцену и избор програма у области спорта на територији града Врања, у саставу:

председник: **Иван Кочић**, професор физичке културе,

секретар: . **Јелена Пејковић**, секретар Градског већа,

чланови:

1. **Драган Сентић**, председник Градске општине Врањска бања,

2. **Ненад Ђорђевић**, члан Градског већа,

3. **Душан Николић**, доктор наука физичке културе,

4. **Марко Ристић**, професор физичке културе

5. **Мартин Ђорђијевић**, представник Спортске хале,

6. **Мирослав Спасић**, самостални саветник у Одсеку за образовање, културу, спорт, омладину и информисање и

7. **Биљана Стојковић**, Спортски савез града Врања.

Члан 2.

Задатак Комисије је да врши оцену и избор годишњих програма спортских организација, који се финансирају из буџета Града Врања.

Након извршене оцене програма, Комисија сачињава образложени предлог финансирања потреба у области спорта и предлаже Градском већу износ дотација за сваки појединачни програм.

Члан 3.

Мандат Комисије траје 2 (две) године.

Члан 4.

Ступањем на снагу овог Решења престаје да важи Решење о формирању Комисије за оцену и избор програма у области спорта града Врања, број: број: 06-202/3/2020-04 од 28.12.2020 и 06-3/13/2021-04 15.01.2021. године.

Члан 5.

Решење ступа на снагу даном доношења.

Решење објавити у „Службеном гласнику града Врања“.

ГРАДСКО ВЕЋЕ ГРАДА ВРАЊА, дана: 13.01.2021. године, број: 06-5/2/2021-04.

ПРЕДСЕДНИК  
ГРАДСКОГ ВЕЋА,  
др Слободан Миленковић, с.р.

**Градско веће града Врања, седница одржана дана 15.01.2021. године.**  
**24.**

На основу члана 61. и 63. Пословника Градског већа града Врања („Службени гласник града Врања“, број: 20/2016), Градско веће града Врања, на седници одржаној дана: 15.01.2021. године, донело је

**РЕШЕЊЕ**

**О ИМЕНОВАЊУ КОМИСИЈЕ ЗА ПРЕГЛЕД ПОДНЕТИХ ИЗВЕШТАЈА О РЕАЛИЗАЦИЈИ ПРОЈЕКТА ПО РАСПИСАНОМ ЈАВНОМ ПОЗИВУ ЗА СУФИНАНСИРАЊЕ ПРОЈЕКТА ИЗ БУЏЕТА ГРАДА ВРАЊА У ОБЛАСТИ ЈАВНОГ ИНФОРМИСАЊА У 2020. ГОДИНИ**

Члан 1.

Именује се Комисија за преглед поднетих извештаја о реализацији пројекта по расписаном јавном позиву за суфинансирање пројекта из буџета града Врања у области јавног информисања у 2020. години, (у даљем тексту: Комисија), у следећем саставу:

1. **Ненад Тасић**, руководилац Одељења за буџет и финансије,

2. **Станица Спасић**, Одељење за послове ограна Града,

3. **Маја Јовић**, руководилац Одељења за друштвене делатности,

4. **Стефан Николић**, Одељење за буџет и финансије и

5. **Драгана Димитријевић**, Одељење за буџет и финансије.

Члан 2.

Задатак Комисије је да изврши преглед извештаја о реализацији пројекта корисника којима су из буџета града Врања одлуком Градског већа додељена средства за финансирање-суфинансирање пројекта у области културе у 2020. години.

Комисија је у обавези да у складу са одредбама закључених уговора између Града и корисника средстава и у складу предлогом пројекта, изврши анализу достављених извештаја и на основу тога сачини извештај о реализацији пројекта и наменском трошењу одобрених средстава и даје предлог Градском већу да усвоји, односно не усвоји извештај појединачно за сваког корисника средстава са навођењем разлога за такав предлог.

Рок за преглед документације и доставу извештаја Комисије Градском већу града Врања је 45 дана од дана доношења овог Решења.

Члан 3.

Решење ступа на снагу даном доношења.

Решење објавити у „Службеном гласнику града Врања“.

ГРАДСКО ВЕЋЕ ГРАДА ВРАЊА, дана:15.01.2021. године, број: 06-3/1/2021-04.

ПРЕДСЕДНИК  
ГРАДСКОГ ВЕЋА,  
др Слободан Миленковић, с.р.

25.

На основу члана 15, 61 и 63. Пословника Градског већа града Врања („Службени гласник града Врања“, број:20/2016), Градско веће града Врања, Градско веће града Врања, на седници одржаној дана:15.01.2021. године, донело је

**РЕШЕЊЕ**

**О ИМЕНОВАЊУ КОМИСИЈЕ ЗА ДОДЕЛУ  
СРЕДСТАВА ЗА ФИНАНСИРАЊЕ  
ПРОЈЕКТА ИЗ ОБЛАСТИ КУЛТУРЕ НА  
ТЕРИТОРИЈИ ГРАДА ВРАЊА ЗА 2021.  
ГОДИНУ**

Члан 1.

**ИМЕНУЈЕ СЕ** Комисија за доделу средстава за финансирање пројеката из области културе, по конкурс за финансирање пројеката из области културе, средствима из буџета града Врања за 2021.годину, у саставу:

чланови:

1. **Бранка Јаначковић**, саветник у ЈУ Историсјски архив „31. јануар“,
2. **Тања Јовановић Близнаковски**, директор Музичке школе „Стеван Мокрањац“ у Врању,
3. **Радмила Ђорђевић**, Јавна установа Позориште „Бора Станковић“,
4. **Ана Митић Стошић**, професор српског језика и
5. **Никола Стојановић**, дипломирани сликар.

секретар:

- **Вида Стојановић**, самостални саветник за културу.

Члан 2.

Задатак Комисије је да вреднује пројекте из области културе и културног стваралаштва са територије града Врања, у оквиру финансијског плана конкурса, као и да предузима све потребне радње и мере у циљу реализације пројеката у задатом временском року.

Члан 3.

Члановима Комисије припада право на новчану накнаду за рад у Комисији у појединачном износу од 5000,00 динара.

Члан 4.

Мандат Комисије траје до 31.12.2021. године.

Члан 5.

Решење ступа на снагу даном доношења.

Решење објавити у „Службеном гласнику града Врања“.

ГРАДСКО ВЕЋЕ ГРАДА ВРАЊА, дана:15.01.2021. године, број: 06-3/2/2021-04.

ПРЕДСЕДНИК  
ГРАДСКОГ ВЕЋА,  
др Слободан Миленковић, с.р.

26.

На основу члана 61. и 63. Пословника Градског већа града Врања („Службени гласник града Врања“, број: 20/2016), Градско веће града Врања, на седници одржаној дана:15.01.2021. године, донело је

**РЕШЕЊЕ**

**О ИМЕНОВАЊУ КОМИСИЈЕ ЗА ПРЕГЛЕД  
ПОДНЕТИХ ИЗВЕШТАЈА  
О РЕАЛИЗАЦИЈИ ПРОЈЕКТА ПО  
РАСПИСАНОМ ЈАВНОМ ПОЗИВУ  
ЗА ФИНАНСИРАЊЕ ПРОЈЕКТА ИЗ  
БУЏЕТА ГРАДА ВРАЊА У ОБЛАСТИ  
КУЛТУРЕ У 2020.ГОДИНИ**

Члан 1.

Именује се Комисија за преглед поднетих извештаја о реализацији пројеката по расписаном јавном позиву за финансирање пројеката из буџета града Врања у области културе у 2020. години, (у даљем тексту: Комисија), у следећем саставу:

1. **Маја Јовић**, руководилац Одељења за друштвене делатности,
2. **Александра Манчев**, представник ЈУ Народни музеј Врања и
3. **Стефан Николић**, Одељење за буџет и финансије и
4. **Драгана Димитријевић**, Одељење за буџет и финансије.

Члан 2.

Задатак Комисије је да изврши преглед извештаја о реализацији пројеката корисника којима су из буџета града Врања одлуком Градског већа

додељена средства за финансирање-суфинансирање пројекта у области културе у 2020. години.

Комисија је у обавези да у складу са одредбама закључених уговора између Града и корисника средстава и у складу са предлогом пројекта, изврши анализу достављених извештаја и на основу тога сачини извештај о реализацији пројекта и наменском трошењу одобрених средстава и да предлог Градском већу да усвоји, односно не усвоји извештај појединачно за сваког корисника средстава са навођењем разлога за такав предлог.

Рок за преглед документације и доставу извештаја Комисије Градском већу града Врања је 15 дана од дана доношења овог Решења.

### Члан 3.

Решење ступа на снагу даном доношења.

Решење објавити у „Службеном гласнику града Врања“.  
ГРАДСКО ВЕЋЕ ГРАДА ВРАЊА, дана:15.01.2021. године, број: 06-3/3/2021-04.

ПРЕДСЕДНИК  
ГРАДСКОГ ВЕЋА,  
др Слободан Миленковић, с.р.

27.

На основу 137 став 1 Закона о општем управном поступку ( Службени гласник бр.18/16 и 95/18) члана 61 став 3 Статута града Врања (Службени гласник града Врања бр.37/18), члана 12 Пословника Градског већа (Службени гласник града Врања бр.29/20), Градско веће града Врања на седници одржаној дана:15.01.2021.године, донело је:

## РЕШЕЊЕ О ИЗМЕНИ РЕШЕЊА О УТВРЂИВАЊУ РЕСОРА ЧЛАНОВА ГРАДСКОГ ВЕЋА

### Члан 1

Решење о утврђивању ресора чланова Градског већа бр. 06- 104/2/2020-04 од 24.08.2020. године, мења се у члану 1. став 1 тачка б, тако што се иза запете додају речи „екологија и заштита животне средине“.

У истом ставу тачка 10 мења се и гласи:

„Миодраг Протић, члан Градског већа за ресор – урбанизам, комунална делатност и инфраструктура“.

### Члан 2

Решење ступа на снагу даном доношења.

Решење објавити у „Службеном гласнику града Врања“.  
ГРАДСКО ВЕЋЕ ГРАДА ВРАЊА, дана:15.01.2021. године, број: 06-3/8/2021-04.

ПРЕДСЕДНИК  
ГРАДСКОГ ВЕЋА,  
др Слободан Миленковић, с.р.

28.

На основу члана 15, 22, 61. и 63. Пословника Градског већа града Врања („Службени гласник града Врања“, број: 29/2020), Градско веће града Врања, на седници одржаној дана:15.01.2021. године, донело је

## РЕШЕЊЕ О ОБРАЗОВАЊУ ОРГАНИЗАЦИОНОГ ОДБОРА 41. МАНИФЕСТАЦИЈЕ „БОРИНИ ПОЗОРИШНИ ДАНИ“

### Члан 1.

Образује се Организациони одбор 41. Манифестације „Борини позоришни дани“ у саставу:

- председник, др Слободан Миленковић, градоначелник,  
заменик председника, Зорица Јовић,  
заменица градоначелника,  
секретар, Јелена Пејковић, секретар Градског већа,  
чланови,  
1. др Дејан Тричковић, председник Скупштине,  
2. Данијела Милосављевић, члан Градског већа за ресор - социјална питања и локална самоуправа,  
3. Бојан Костић, члан Градског већа за ресор - буџет и финансије,  
4. Ненад Јовић, директор ЈУ Позориште „Бора Станковић“,  
5. Бојан Јовановић, глумац ЈУ Позориште „Бора Станковић“,  
5. Горан Стојковић, технички руководиоца ЈУ Позориште „Бора Станковић“ и  
6. Јасмина Стошић, инспецитор ЈУ Позориште „Бора Станковић“ и  
7. Вида Стојановић, самостални саветник.

### Члан 2.

Задатак Организационог одбора је да предузме све потребне мере и активности у вези са

организацијом и реализацијом 41. Манифестације „Борини позоришни дани“.

Члан 3.

Мандат Организационог одбора траје до завршетака задатка из члана 2. овог Решења.

Члан 4.

Решење ступа на снагу даном доношења.

Решење објавити у “Службеном гласнику града Врања“.

ГРАДСКО ВЕЋЕ ГРАДА ВРАЊА, дана:15.01.2021. године, број: 06-3/9/2021-04.

ПРЕДСЕДНИК  
ГРАДСКОГ ВЕЋА,  
др Слободан Миленковић, с.р.

29.

На основу члана 199. Закона о привредним друштвима („Службени гласник Републике Србије“, број: 36/11, 99/11, 83/2001-др Закон, 5/2015, 44/2018, 95/2018 и 91/2019), члана 11. Одлуке о оснивању Привредног друштва „Слободна зона Врање“ („Службени гласник Града Врања, број: 4/2013), и члана 61. и 63. Пословника Градског већа града Врања („Службени гласник Града Врања, број: 29/20), Градско веће на седници одржаној дана 15.01.2021. донело је

**РЕШЕЊЕ**

**О ИМЕНОВАЊУ ЧЛАНОВА СКУПШТИНЕ  
ПРИВРЕДНОГ ДРУШТВА  
„СЛОБОДНА ЗОНА ВРАЊЕ“ Д.О.О. ВРАЊЕ**

Члан 1.

Именују се за чланове Скупштине Привредног друштва „Слободна зона Врање“ д.о.о. Врање:

1. **Далибор Тасић**, дипломирани економиста, из Врања
2. **Ана Стаменковић**, дипломирани економиста, из Врања
3. **Слађан Антанасијевић**, инжењер машинства, из Врања
4. **Срба Јањић**, инжењер текстила, из Врања,
5. **Никола Томић**, дипломирани економиста, из Врања
6. **Милош Илић**, дипломирани правник, из Врања и
7. **Југослав Божиловић**, дипломирани економиста, из Врања

Члан 2.

Скупштина Привредног друштва „Слободна зона Врање“ д.о.о. Врање бира председника из редова својих чланова на првој конститутивној седници.

Члан 3.

Мандат Скупштине Привредног друштва траје 4 (четири) године.

Члан 4.

Ступањем на снагу овог Решења, престаје да важи Решење број: 06-35/2013 -04, 06-33/2018-04, 06-45/2018 и 06-235/2019-04.

Члан 5.

Решење ступа на снагу даном доношења.

Решење објавити у „Службеном гласнику града Врања“.

ГРАДСКО ВЕЋЕ ГРАДА ВРАЊА, дана:15.01.2021. године, број: 06-3/10/2021-04.

ПРЕДСЕДНИК  
ГРАДСКОГ ВЕЋА,  
др Слободан Миленковић, с.р.

30.

На основу члана 8. Правилника о финансирању активности у области спорта на територији града Врања („Службени гласник града Врања“, број: 23/2018), члана 6. став 1. тачка 10. и члана 63. Пословника Градског већа града Врања („Службени гласник града Врања“, број: 29/2020), Градско веће града Врања на седници одржаној 15.01.2020. године донело је

**РЕШЕЊЕ**

**О ИЗМЕНИ РЕШЕЊА О ФОРМИРАЊУ  
КОМИСИЈЕ ЗА ОЦЕНУ И ИЗБОР ПРОГРАМА  
У ОБЛАСТИ СПОРТА НА ТЕРИТОРИЈИ  
ГРАДА ВРАЊА**

Члан 1.

У Решењу о формирању Комисије за оцену и избор програма у области спорта на територији града Врања, број: 06-202/3/2020-04 од 28.12.2020. године, у члану 1. став 2. мења се и гласи:

„председник: **Иван Кочић**, професор физичке културе,“

У истом члану тачка 4. мења се и иста гласи:  
„4. **Марко Ристић**, професор физичке културе,“

Члан 2.

Решење ступа на снагу даном доношења.

Решење објавити у „Службеном гласнику града Врања“.  
ГРАДСКО ВЕЋЕ ГРАДА ВРАЊА, дана: 15.01.2021. године, број: 06-3/13/2021-04.

ПРЕДСЕДНИК  
ГРАДСКОГ ВЕЋА,  
др Слободан Миленковић, с.р.

**31.**

На основу члана 262. став 5. Закона о здравственој заштити ("Службени гласник Републике Србије", "Службеном гласнику РС", бр. 25/2019), члана 61. Пословника Градског већа града Врања („Службени гласник града Врања“, број: 29/2020), Градско веће Града Врања на седници одржаној 15.01.2021. године, донело је

**ПРОГРАМ  
КОРИШЋЕЊА ДОТАЦИЈА ЗДРАВСТВЕНЕ  
УСТАНОВЕ „АПОТЕКА ВРАЊЕ“ ЗА 2021.  
ГОДИНУ**

Члан 1.

Овим програмом утврђује се износ дотација здравственој установи „Апотека Врање“ (у даљем тексту: Апотека) из буџета Града Врања за 2021. годину.

Члан 2.

За реализацију овог програма планирана су средства у укупном износу од 13.000.000,00 динара као дотација организацијама за обавезно социјално осигурање.

Члан 3.

Средства из члана 2. овог програма додељују се за финансирање трошкова функционисања установе, и то за:

- отпремнине запосленима,
- Трошкове радних спорова
- Исплата заосталих зарада запослених и јубиларне награде
- Материјалне трошкове за функционисање установе

Члан 4.

За реализацију активности из члана 3. овог програма пренос средстава вршиће се путем дотација организацијама за обавезно социјално осигурање и то до износа средстава планираног овим програмом.

Уколико се приходи и примања буџета Града Врања не остварују у планираном износу, средства из члана 2. овог програма могу се умањити

сразмерно оствареним приходима и примањима у буџету Града Врања.

Члан 5.

Захтев за пренос средстава из члана 2. овог програма, Апотека доставља Одељењу за буџет и финансије, уз захтев, и приложену документацију потписаних репрограма и амортизациони план кредита.

Пренос средстава на рачун Апотеке врши се на основу захтева за пренос.

Члан 6.

Апотека се обавезује да ће одобрена средства преносити наменски правним и физичким лицима из члана 3. овог програма.

Члан 7.

Надзор над спровођењем овог програма обављаће Одељење за буџет и финансије.

Члан 8.

Апотека подноси Градском већу Града Врања годишњи извештај о реализацији овог програма.

Члан 9.

Овај програм објавити у "Службеном гласнику Града Врања".  
ГРАДСКО ВЕЋЕ ГРАДА ВРАЊА, дана: 15.01.2021. године, број: 06-3/4/2021-04.

ПРЕДСЕДНИК  
ГРАДСКОГ ВЕЋА,  
др Слободан Миленковић, с.р.

**32.**

На основу члана 63. став 1 тачка 28 Статута града Врања ("Службени гласник града Врања", број: 37/2018 и 36/2020), члана 11. Одлуке о буџету града Врања за 2020. годину („Службени гласник града Врања“, број: 29/2019), члана 6. став 1. тачка 10., члана 61. и 63. Пословника Градског већа града Врања („Службени гласник града Врања“, број: 29/2020), Градско веће на седници одржаној дана: 15.01.2021. године, донело је:

**ПРАВИЛНИК  
О БЛИЖИМ УСЛОВИМА,  
КРИТЕРИЈУМИМА, НАЧИНУ И ПОСТУПКУ  
ЗА ОСТВАРИВАЊЕ ПРАВА НА НАКНАДУ  
ТРОШКОВА ЗА ВАНТЕЛЕСНУ ОПЛОДЊУ У  
2021. ГОДИНИ**

## **I. Основне одредбе**

### **Члан 1.**

Овим Правилником уређују се критеријуми за остваривање права на финансијску помоћ за вантелесну оплодњу за 2021. годину.

Овим Правилником утврђују се шира права у односу на права из обавезног здравственог осигурања у циљу да се што већи број парова укључи у поступак вантелесне оплодње.

### **Члан 2.**

Право на накнаду трошкова за вантелесну оплодњу може да оствари пар који је претходно без успеха имао три покушаја вантелесне оплодње на терет средстава обавезног здравственог осигурања, а у моменту доношења одлуке о испуњености услова за укључивање у процес вантелесне оплодње жена није навршила 43 године.

Право на накнаду трошкова за поступак вантелесне оплодње могу да остваре брачни и ванбрачни другови који имају пребивалиште, односно боравиште (избеглице и интерно расељена лица са територије Косова и Метохије) на територији града Врања најмање годину дана пре подношења захтева.

Право на накнаду трошкова за вантелесну оплодњу може да оствари пар који има доказ од Републичког фонда за здравствено осигурање филијале у Врању да му је одбијен захтев за вантелесну оплодњу на терет средстава здравственог осигурања, а у моменту доношења одлуке о испуњености услова за укључивање у процес вантелесне оплодње жена није навршила 43 године.

Право из става 1 овог члана може да оствари и пар односно жена старија од 43 године, која у моменту доношења одлуке Комисије о испуњености услова за укључивање у процес вантелесне оплодње није навршила 46 година живота.

## **II Критеријуми за остваривање права**

### **Члан 3.**

Критеријуми за остваривање права на финансијску помоћ за вантелесну оплодњу су:

- да пар има држављанство Републике Србије и пребивалиште на територији града Врања, односно боравиште за избегла и привремено расељена лица најмање годину дана пре подношења захтева,

- да пар испуњава здравствене критеријуме које је прописала републичка стручна комисија Министарства здравља за вантелесну оплодњу и асистирани репродукцију,

- да пар који је претходно имао три покушаја вантелесне оплодње на терет обавезног здравственог осигурања није добио потомство, а жена је млађа од 43 године у моменту подношења документације,

- да је пар одбијен од стране Републичког фонда за здравствено осигурање филијале у Врању, а жена је млађа од 43 године,

- уколико је жена старија од 43 године живота до навршених 46 година живота није потребно да подноси документацију о претходним покушајима вантелесне оплодње,

- право на накнаду трошкова за вантелесну оплодњу из буџета града, по прописаним критеријумима у складу са овим Правилником, исти пар који није користио средства из буџета града Врања, или пар који је већ користио средства из буџета града, али вредност одобрених средстава за ту намену, не прелази износ од 400.000,00 динара.

- потврда Комисије о испуњености услова.

## **III Висина финансијске помоћи**

### **Члан 4.**

Висина финансијске помоћи износи 250.000,00 динара по пару и исплаћује се у једнократном износу.

## **IV Начин и поступак за остваривање права на накнаду трошкова за вантелесну оплодњу**

### **Члан 5.**

Захтев за доделу финансијске помоћи се подноси Одељењу за друштвену делатност Градске управе Града Врања (у даљем тексту: Одељењу).

Уз захтев се прилаже:

- фотокопија личних карата за брачне/ванбрачне другове, фотокопија избегличких легитимација за избеглице, легитимација интерно расељених лица и уверење Полицијске управе о боравишту на територији Града Врања за интерно расељена лица,

- фотокопија оверене здравствене књижице за брачне/ванбрачне другове,

- извод из матичне књиге венчаних или оверена изјава од стране два сведока да пар живи заједно,

- уверење о држављанству Републике Србије за обоје (осим за избеглице),

- уверење о пребивалишту (боравишту) пара или оверена фотокопија личних карти,

- потврда Републичког фонда за здравствено осигурање филијале у Врању да је пар имао два покушаја вантелесне оплодње на терет средстава обавезног здравственог осигурања или доказ да им



је захтев одбијен од стране Републичког фонда за здравствено осигурање филијале у Врању.

#### Члан 6.

Након достављања захтева за доделу финансијске помоћи Одељењу, исти се доставља Комисији за вантелесну оплодњу формираној Решењем Градског већа која обавља консултативне и саветодавне разговоре са паровима и обавља медицинску припрему сваког конкретног случаја.

#### Члан 7.

Након обављеног консултативног и саветодавног разговора извршених медицинских анализа Комисија за вантелесну оплодњу, прима захтеве, исте разматра, даје своје стручно мишљење и упућује предлог акта Градском већу на коначно одлучивање и признавање права за исплату новчаних средстава на име финансијске помоћи за вантелесну оплодњу.

#### Члан 8.

О праву на финансијску помоћ одлучује Градско веће града Врања.

На основу акта Градског већа, Одељење за буџет и финансије Градске управе одобрена средства у складу са овим Правилником, преноси кориснику финансијске помоћи.

#### Члан 9.

Уколико пар, односно корисник финансијске помоћи за вантелесну оплодњу коме су одобрена средства у међувремену одустане од поступка вантелесне оплодње, иста ће бити употребљена за поступак вантелесне оплодње другог пара којем је актом Градског већа признато право на финансијску помоћ.

#### Члан 10.

Корисник финансијске помоћи је у обавези да извештај о наменски утрошеним одобреним средствима града на име финансијске помоћи, са свим потребним доказима и медицинском документацијом достави Комисији за вантелесну оплодњу, у року од 12 месеци од дана уплате одобрених средстава на рачун корисника.

У случају да је корисник финансијске помоћи исту искористио у иностранству, у обавези је да достави оверени превод рачуна и копију лицнице здравствених установа којом су овлашћене да врше вантелесну оплодњу.

Комисија је у обавези да о томе редовно извештава Градско веће.

У случају не достављања извештаја, односно ненаменског трошења одобрених средстава,

корисник финансијске помоћи губи право да у наредној години добије средства по том основу и обавезује се да уплаћена средства врати граду са припадајућом каматом од момента уплате на рачун корисника.

У супротном град ће своја потраживања остварити судским путем.

#### Члан 11.

О правима по овом Правилнику Градско веће обавештава грађане преко средстава јавног информисања.

### V. Завршне одредбе

#### Члан 12.

Овај Правилник ступа на снагу осмог дана од дана објављивања у „Службеном гласнику града Врања“.

ГРАДСКО ВЕЋЕ ГРАДА ВРАЊА, дана: 15.01.2021. године, број: 06-3/6/2021-04.

ПРЕДСЕДНИК  
ГРАДСКОГ ВЕЋА,  
др Слободан Миленковић, с.р.

### 33.

На основу члана 11. став 3. Закона о финансијској подршци породици са децом ("Службени гласник РС", број 113/2017 и 50/2018), члана 63. става 1. тачка 28. Статута града Врања ("Службени гласник града Врања", број 37/2018 и 36/20) и члана 61. Пословника о раду градског већа ("Сл. гласник града Врања број 29/2020), Градско веће, града Врања на својој седници одржаној 15.01.2021. године доноси

### П Р А В И Л Н И К О МАТЕРИЈАЛНОЈ ПОДРШЦИ ПОРОДИЦИ СА ДУПЛИМ БЛИЗАНЦИМА И ТРОЈКАМА

#### Члан 1.

Овим Правилником уређују се права на финансијску подршку породицама са дуплим близанцима и тројкама на територији града Врања (у даљем тексту: Град), носиоци права, начин и услови остваривања права, начин обезбеђивања средстава и друга питања за остваривање овог права.

#### Члан 2.

Породицу у смислу овог Правилника чине родитељи који живе у брачној или ванбрачној

заједници, односно старатељи, хранитељи, усвојитељи и деца.

## **I. ПРАВО НА МЕСЕЧНУ НОВЧАНУ ПОМОЋ ПОРОДИЦИ СА ДУПЛИМ БЛИЗАНЦИМА И ТРОЈКАМА**

### **Члан 3.**

Право на месечну новчану помоћ припада породицама са дуплим близанцима и тројкама, под условом да за време остваривања права деца и родитељи који се непосредно брину о деци имају пребивалиште односно боравиште ако је родитељ избеглица или расељено лице са Косова и Метохије, најмање 12 месеци пре подношења захтева, на територији града Врања.

Под условима из става 1. овог члана право на месечну новчану помоћ може остварити и хранитељ или старатељ деце.

Право на месечну новчану помоћ признаје се од првог дана наредног месеца по поднетом захтеву, уколико се у даљем поступку Решењем Одељења за друштвене делатности призна ово право.

Право на новчану помоћ остварује се на основу захтева родитеља, хранитеља или старатеља и документације о испуњености услова за остварење права.

Захтев за остваривање права подноси се Градској управи – Одељењу за друштвене делатности.

Градска управа Града Врања – Одељење за друштвене делатности као првостепени орган решењем одлучује о признавању права.

Против решења којим Градска управа – Одељење за друштвене делатности одлучује о праву на месечну новчану помоћ, може се изјавити жалба, која се подноси првостепеном органу у року од 8 дана од дана пријема решења.

По жалби одлучује у другом степену Градско веће града Врања.

### **Члан 4.**

Приликом подношења захтева, подносилац захтева прилаже следећу документацију:

- Доказ о пребивалишту родитеља, старатеља или хранитеља;
- Извод из МК рођених деце;
- Потврда да су деца на редовном школовању осим за децу предшколског узраста;
- За старатеља Решење о старатељству;
- За хранитеље Решење о хранитељству и
- Потврда Јавне установе Центар за социјални рад да родитељ непосредно брине о деци

### **Члан 5.**

Право на новчану помоћ припада породицама са дуплим близанцима и тројкама до краја текуће године, под условом да су деца на редовном школовању односно предшколског узраста.

### **Члан 6.**

Породица са дуплим близанцима и тројкама има право на новчану месечну помоћ у висини од 12.000,00 динара.

Право на новчану помоћ из претходног става односи се на буџетску 2021. годину.

## **II. ПРЕЛАЗНЕ И ЗАВРШНЕ ОДРЕДБЕ**

### **Члан 7.**

Овај Правилник ступа на снагу осмог дана од дана објављивања у Службеном гласнику града Врања и престаје да важи 31.12.2021. године.

ГРАДСКО ВЕЋЕ ГРАДА ВРАЊА, дана:15.01.2021. године, број: 06-3/7/2021-04.

**ПРЕДСЕДНИК  
ГРАДСКОГ ВЕЋА,  
др Слободан Миленковић,с.р.**

**Градско веће града Врања, седница одржана дана 20.01.2021. године.**

**34.**

На основу члана 8. Правилника о финансирању активности у области спорта на територији града Врања („Службени гласник града Врања“, број: 23/2018), члана 6. став 1. тачка 10. и члана 63. Пословника Градског већа града Врања („Службени гласник града Врања“, број: 29/2020), Градско веће града Врања на седници одржаној 20.01.2021. године донело је

## **РЕШЕЊЕ О ИЗМЕНИ И ДОПУНИ РЕШЕЊА ФОРМИРАЊУ КОМИСИЈЕ ЗА ОЦЕНУ И ИЗБОР ПРОГРАМА У ОБЛАСТИ СПОРТА НА ТЕРИТОРИЈИ ГРАДА ВРАЊА**

### **Члан 1.**

У Решењу о формирању Комисија за оцену и избор програма у области спорта на територији града Врања, број: 06-202/3/2020-04 од 28.12.2020 , у члану 1. тачка 7. мења и сада гласи:

„7. **Зоран Стојановић**, оперативни тренер шаха“.

У истом Решењу, у члану 2. сав 3. мења се и сада гласи:

„Административно техничке послове за потребе Комисије обављаће Јелена Пејковић, секретар Градског већа“.

#### Члан 2.

Решење ступа на снагу даном доношења.

Решење објавити у „Службеном гласнику града Врања“.

ГРАДСКО ВЕЋЕ ГРАДА ВРАЊА, дана: 20.01.2021. године, број: 06-11/1/2021-04.

ПРЕДСЕДНИК  
ГРАДСКОГ ВЕЋА,

др Слободан Миленковић, с.р.

### КОМИСИЈА ЗА ПРОПИСЕ И УПРАВУ

#### 35.

На основу члана 3. Одлуке о промени оснивачког акта Јавног предузећа „Урбанизам и изградња града Врања“ Врање („Службени гласник Града Врања“, број 5/19, а у вези са чланом 67. став 1. тач.1. Пословника Скупштине града Врања („Службени гласник Града Врања, број 5/19 и 43/20), Комисија за прописе и управу, на седници одржаној 13. јануара 2021. године, утврдила је пречишћен текст Одлуке о оснивању Јавног предузећа „Урбанизам и изградња града Врања“ Врање.

Пречишћен текст Одлуке о оснивању Јавног предузећа „Урбанизма и изградња града Врања“ Врање обухвата:

1. Одлуку о усклађивању пословања Јавног предузећа „Завод за урбанизам Врање“ Врање са Законом о јавним предузећима („Службени гласник Града Врања“, број 27/16.

Из ове одлуке, у пречишћен текст нису унети: члан 1, члан 53, члан 54 и члан 55 (чија је важност престала, односно који су превазиђени почетком примене Одлуке о изменама и допунама Одлуке о усклађивању пословања Јавног предузећа „Завод за урбанизам“ Врање („Службени гласник Града Врања“, број 37/18) и члан 57, о ступању на снагу Одлуке.

2. Одлука о измени и допуни Одлуке о усклађивању пословања Јавног предузећа „Завод за урбанизам“ Врање са Законом о јавним предузећима („Службени гласник Града Врања“, број 27/17).

Из ове одлуке, у пречишћен текст нису унети: члан 9а, који је брисан и члан 3, о ступању на снагу Одлуке.

3. Одлука о изменама и допунама Одлуке о усклађивању пословања Јавног предузећа „Завод за урбанизам“ Врање са Законом о јавним

предузећима („Службени гласник Града Врања“, број 37/18).

Из ове одлуке, у пречишћен текст нису унети: члан 1а који је обухваћен Одлуком о промени оснивачког акта Јавног предузећа „Урбанизам и изградња града Врања“ Врање („Службени гласник Града Врања“, број 5/19), члан 8. и члан 9, чија је важност престала и члан 10, о ступању на снагу Одлуке.

4. Одлука о промени оснивачког акта Јавног предузећа „Урбанизам и изградња града Врања“ Врање („Службени гласник Града Врања“, број 5/19).

Из ове одлуке, у пречишћен текст нису унети: члан 3, о овлашћењу комисије за прописе и управу да утврди пречишћен текст оснивачког акта Јавног предузећа „Урбанизам и изградња града Врања“ Врање и члан 4, о ступању на снагу Одлуке. КОМИСИЈА ЗА ПРОПИСЕ И УПРАВУ, дана 13. јануар 2021. године, број: 02-11/2021-10.

ПРЕДСЕДНИК,  
Грдимир Јовановић, с.р.

### О Д Л У К А О ОСНИВАЊУ ЈАВНОГ ПРЕДУЗЕЋА „УРБАНИЗАМ И ИЗГРАДЊА ГРАДА ВРАЊА“ ВРАЊЕ (пречишћен текст)

### І ОСНОВНЕ ОДРЕДБЕ

#### Члан 1.

Јавно предузеће "Урбанизам и изградња града Врања" Врање основано је Одлуком о изменама и допунама Одлуке о усклађивању пословања Јавног предузећа "Завод за урбанизам" Врање са Законом о јавним предузећима ("Службени гласник града Врања", број 37/18), тако што је ЈП "Завод за урбанизам" Врање, уписано у регистар Агенције за привредне регистре, Решењем број ДБ 54518/05 од 01.06.2005. године, под матичним бројем 17223437, променило назив у ЈП "Урбанизам и изградња града Врања" Врање и наставља да ради у складу са Одлуком о усклађивању пословања ЈП "Завод за урбанизам" Врање са Законом о јавним предузећима ("Службени гласник града Врања", број 27/16, 27/17, 37/18) и овом одлуком.

Јавно предузеће "Урбанизам и изградња града Врања" Врање уписано је у регистар Агенције

за привредне регистре, Решењем број БД 8721/19 од 31.01.2019. године, под матичним бројем 17223437.

## Члан 2.

Јавно предузеће послује ради трајног обављања стручних послова просторног и урбанистичког планирања и пројектовања на подручју града Врања; обављања комуналне делатности од општег интереса обезбеђивања јавног осветљења; обављања делатности од општег интереса управљања општинским путевима, улицама и некатегорисаним путевима који не припадају државним путевима I и II реда; уредног задовољења потреба корисника услуга; развоја и унапређења корисника делатности; стицања добити и остваривања другог законом утврђеног интереса.

Стручни послови просторног и урбанистичког планирања и пројектовања подразумевају нарочито: праћење и проучавање појава и промена у простору и обезбеђивање обављања претходних радова за потребе припреме израде урбанистичке документације; припремање материјала за израду просторних и урбанистичких планова као и осталих планских докумената; израду просторних и урбанистичких планова; издавање извода из просторних и урбанистичких планова на захтев надлежног градског органа за послове урбанизма; израду пројеката парцелације и препарцелације; прикупљање, сређивање, обрада, публикување података од значаја за уређење простора; вршење техничког прегледа изведених радова на објектима за потребе Града; вршење стручног надзора на изградњи објеката нискоградње и високоградње; израду потребне документације за озакоњење објеката и израду техничке документације за објекте за које се не издају локацијски услови; спровођење поступка у оквиру обједињене процедуре као и осталих процедура према надлежним органима; вршење консултанских услуга; израду програма постављања мањих монтажних објеката привременог карактера на јавним површинама, обављање и других стручних послова у овој области у складу са законом којим се уређује планирање и изградња.

Комунална делатност од општег интереса - обезбеђивање јавног осветљења, у складу са законом којим се уређује комунална делатност и овом одлуком, обухвата одржавање, адаптацију и унапређење објеката и инсталација јавног осветљења којима се осветљавају саобраћајне и друге површине јавне намене.

Управљање општинским путевима, улицама и некатегорисаним путевима који не припадају државним путевима I и II реда, у складу са законом којим се уређују путеви и овом одлуком, обухвата:

планирање, пројектовање, изградњу, реконструкцију, одржавање и заштиту јавног пута; вршење инвеститорске функције на пројектовању, изградњи, одржавању и реконструкцији јавног пута, по овлашћењу инвеститора - Града; организовање и обављање стручних послова на пројектовању, изградњи, одржавању и реконструкцији јавног пута; организовање стручног надзора над изградњом, реконструкцијом, одржавањем и заштитом јавног пута; организовање наплате и контролу наплате накнада за употребу, јавног пута, вршење јавних овлашћења; праћење стања путне мреже; заштиту јавног пута; означавање јавног пута и вођење евиденције о јавним путевима и о саобраћајно-техничким подацима за те путеве; управљањем саобраћајем и организовање и обављање бројање возила на јавном путу.

Јавном предузећу, као управљачу јавног пута, поверава се вршење јавних овлашћења, утврђених законом којим се уређују путеви и посебном одлуком Скупштине Града којим се уређују општински путеви и улице и некатегорисани путеви.

Јавно предузеће "Урбанизам и изградња града Врања" је носилац искључивог права обављања послова из ст. 2 (изузев вршења стручног надзора на изградњи објеката нискоградње и високоградње и спровођење поступка у оквиру обједињене процедуре као и осталих процедура према надлежним органима) и ст. 3 овог члана на територији и за потребе Града Врања.

## Члан 3.

Јавно предузеће има својство правног лица, са правима, обавезама и одговорностима утврђеним законом и овом одлуком.

Јавно предузеће у правном промету са трећим лицима има сва овлашћења и иступа у своје име и за свој рачун.

Јавно предузеће за своје обавезе одговара целокупном својом имовином.

## Члан 4.

Јавно предузеће послује као јединствена целина.

Актом директора Јавног предузећа уређује се унутрашња организација и систематизација послова.

## Члан 5.

Јавно предузеће има печат и штампил.

Изглед и садржај печата и штампилу утврђују се Статутом Јавног предузећа, у складу са законом.

Садржај печата и штампбиља исписује се на српском језику и ћириличним писмом.

## **II НАЗИВ И СЕДИШТЕ ОСНИВАЧА**

### **Члан 6.**

Оснивач Јавног предузећа је Град Врање, улица Краља Милана 1, матични број: 07179715

Права Оснивача остварује Скупштина града Врања (у даљем тексту: Скупштина Града).

## **III ПОСЛОВНО ИМЕ И СЕДИШТЕ ЈАВНОГ ПРЕДУЗЕЋА**

### **Члан 7.**

Пословно име јавног предузећа је: Јавно предузеће „Урбанизам и изградња града Врања“ Врање.

Скраћено пословно име Јавног предузећа је: ЈП „Урбанизам и изградња града Врања.

### **Члан 8.**

Седиште Јавног предузећа је у Врању, улица Иве Лоле Рибара број 1.

## **IV ПРЕТЕЖНА ДЕЛАТНОСТ ЈАВНОГ ПРЕДУЗЕЋА**

### **Члан 9.**

Претежна делатност Јавног предузећа јесте:

Шифра делатности: 7111

Назив делатности: Архитектонска делатност.

Јавно предузеће обавља и друге делатности, утврђене Статутом јавног предузећа, у складу са законом.

Шифре и називи делатности из става 4 овог члана утврђују се Статутом Јавног предузећа, у складу са законом.

## **V ПРАВА, ОБАВЕЗЕ И ОДГОВОРНОСТИ ОСНИВАЧА ПРЕМА ЈАВНОМ ПРЕДУЗЕЋУ И ЈАВНОМ ПРЕДУЗЕЋА ПРЕМА ОСНИВАЧУ**

### **Члан 10.**

По основу учешћа у основном капиталу Јавног предузећа, Оснивач има право:

1) управљања Јавним предузећем, у складу са законом и Статутом Јавног предузећа;

2) на учешће у расподели добити Јавног предузећа;

3) да буде информисан о пословању Јавног предузећа;

4) да учествује у расподели ликвидационе или стечајне масе, након престанка Јавног предузећа ликвидацијом или стечајем, по измирењу обавеза; и

5) друга права, у складу са законом.

### **Члан 11.**

Ради обезбеђивања заштите општег интереса у Јавном предузећу, Оснивач, преко надлежног органа, даје сагласност на одређене акте органа Јавног предузећа, у складу са законом, овом одлуком и Статутом Града.

### **Члан 12.**

Јавно предузеће дужно је да делатност од општег интереса за коју је основано обавља на начин којим се обезбеђује стално, континуирано и квалитетно пружање услуга крајњим корисницима, у складу са законом.

Оснивач је дужан да обезбеди да се делатност од општег интереса обавља у континуитету.

### **Члан 13.**

У случају поремећаја у пословању Јавног предузећа, Оснивач, преко надлежног органа, предузима мере којима ће обезбедити услове за несметано функционисање Јавног предузећа у обављању делатности од општег интереса, у складу са законом, а нарочито:

1) разрешење Надзорног одбора и директора Јавног предузећа и именоване привремених органа Јавног предузећа;

2) ограничење права иступања у правном промету са трећим лицима;

3) ограничење у погледу права располагања појединим средствима у јавној својини;

4) промена унутрашње организације Јавног предузећа;

5) друге мере одређене законом којим се уређују услови и начин обављања делатности од општег интереса за које је основано Јавно предузеће.

Одлуку о мерама из става 1. тач. 1), 2) и 3) овог члана доноси Скупштина Града, а одлуку о мери из става 1. тач. 4) овог члана доноси Градско веће.

За време ратног стања, Градско веће у Јавном предузећу утврђује организацију која је потребна за обављање делатности од стратешког значаја за град.

## **VI ПЛАНОВИ И ПРОГРАМИ ПОСЛОВАЊА ЈАВНОГ ПРЕДУЗЕЋА**

### **Члан 14.**

Јавно предузеће доноси дугорочни и средњорочни план пословне стратегије и развоја.

Јавно предузеће дужно је да за сваку календарску годину донесе годишњи програм пословања и достави га Оснивачу на сагласност

најкасније до 1. децембра текуће године за наредну годину.

Уместо годишњег, Јавно предузеће може донети трогодишњи програм пословања, који се ревидира сваке године, на начин и у року утврђеним законом.

Измене и допуне годишњег, односно трогодишњег програма пословања могу се вршити искључиво из стратешких и државних интереса или уколико се битно промене околности у којима Јавно предузеће послује.

Скупштина Града не може дати сагласност на измене и допуне програма из става 4. овог члана, ако Јавно предузеће изменама и допунама предлаже повећање средстава за одређене намене, а које је већ утрошило у висини која превазилази висину средстава за те намене из донетог годишњег, односно трогодишњег програма пословања.

Јавно предузеће је дужно да за коришћење средстава из буџета Града (субвенција, гаранција и друга средства), донесе посебан програм, који садржи намену и динамику коришћења средстава.

Планови и програми Јавног предузећа у смислу одредаба овог члана, сматрају се донетим када на њих сагласност да Скупштина Града.

#### Члан 15.

Уколико се у Јавном предузећу до почетка календарске године не донесе годишњи, односно трогодишњи програм пословања, до доношења тог програма зараде се обрачунавају и исплаћују на начин и под условима утврђеним годишњим, односно трогодишњим програмом пословања за претходну годину.

#### Члан 16.

Јавно предузеће дужно је да Градском већу, преко службе Градске управе надлежне за послове финансија, доставља тромесечне извештаје о реализацији годишњег, односно трогодишњег програма пословања.

Извештај из става 1. овог члана доставља се у року од 30 дана од дана истека тромесечја.

На основу извештаја из става 1. овог члана, Градско веће, преко службе Градске управе надлежне за послове финансија, доставља ресорном министарству информацију о степену усклађености планираних и реализованих активности.

Поред информације из става 1. овог члана, Скупштина Града, преко службе Градске управе надлежне за послове финансија, једном годишње доставља ресорном министарству анализу пословања Јавног предузећа, са предузетим мерама за отклањање поремећаја у пословању Јавног предузећа.

#### Члан 17.

Јавно предузеће мора имати извршену ревизију годишњег, односно трогодишњег финансијског извештаја од стране овлашћеног ревизора.

Финансијски извештај из става 1. овог члана са извештајем овлашћеног ревизора, Јавно предузеће доставља Скупштини Града, ради информисања.

### **VII УСЛОВИ И НАЧИН УТВРЂИВАЊА И РАСПОРЕЂИВАЊА ДОБИТИ, ОДНОСНО НАЧИНУ ПОКРИЋА ГУБИТКА И СНОШЕЊЕ РИЗИКА**

#### Члан 18.

Јавно предузеће послује под тржишним условима.

Јавно предузеће је дужно да део остварене добити уплати у буџет Града, по завршном рачуну за претходну годину.

Висина и рок за уплату добити из става 1. овог члана утврђује се у складу са законом.

Одлуку о расподели добити, као и одлуку о начину покрића губитка и сношења ризика обављања делатности Јавног предузећа, доноси Надзорни одбор Јавног предузећа, уз сагласност Оснивача, у складу са законом и овом одлуком.

### **VIII УСЛОВИ И НАЧИН ЗАДУЖИВАЊА ЈАВНОГ ПРЕДУЗЕЋА**

#### Члан 19.

Јавно предузеће може да се задужује под условима који су предвиђени законом којим се уређује јавни дуг.

### **IX ЗАСТУПАЊЕ ЈАВНОГ ПРЕДУЗЕЋА**

#### Члан 20.

Јавно предузеће заступа директор, у складу са законом и Статутом јавног предузећа.

Директор може, у оквиру својих овлашћења, дати другом лицу писано пуномоћје за заступање Јавног предузећа.

О давању прокуре одлучује Надзорни одбор Јавног предузећа.

Прокуриста не може пренети прокуру на друго лице.

### **X ОСНОВНИ КАПИТАЛ**

#### Члан 21.

Основни капитал Јавног предузећа чине новчана средства у укупном износу од 5.000.00 USD.

Основни капитал из става 1. овог члана је удео Оснивача, као јединог члана са 100% учешћа у основном капиталу Јавног предузећа.

Износ основног капитала из става 1. овог члана уписан је у одговарајући регистар Агенције за привредне регистре и уплаћен у целости (24. 945. 00 RSD) 22.12.1998. године.

Вредност неновчаног улога Оснивача утврђује се на основу процене извршене на начин прописан законом којим се уређује правни положај привредних друштава.

## **XI ИМОВИНА ЈАВНОГ ПРЕДУЗЕЋА И СТВАРИ У ЈАВНОЈ СВОЈИНИ**

### **Члан 22.**

Имовину Јавног предузећа чине право својине на покретним и непокретним стварима, новчана средства и хартије од вредности и друга имовинска права, која су пренета у својину Јавног предузећа, укључујући и право коришћења на стварима у јавној својини.

Јавно предузеће управља и располаже својом имовином у складу са законом и овом одлуком.

### **Члан 23.**

Оснивач може улагати ствари у јавној својини у капитал Јавног предузећа, у складу са законом и актима Скупштине Града.

По основу улагања у смислу става 1. овог члана, Оснивач стиче уделе у Јавном предузећу, као и права по основу тих удела, у складу са законом.

Стварима у јавној својини које је Оснивач уложио у Јавно предузеће, преносом права коришћења без преноса права својине, Јавно предузеће не може да располаже, нити да их уступа на коришћење без сагласности Оснивача, у складу са законом.

### **Члан 24.**

Јавно предузеће може, уз претходну сагласност Оснивача у складу са законом и овом Одлуком, основати друштво капитала за обављање делатности од општег интереса и друштво капитала за обављање делатности која није делатност од општег интереса.

Јавно предузеће може улагати капитал у већ основана друштва капитала, уз претходну сагласност Оснивача у складу са законом и овом одлуком.

### **Члан 25.**

Јавно предузеће не може без претходне сагласности Оснивача да донесе одлуку о стицању и располагању имовином која се, у смислу Закона о

привредним друштвима, сматра стицањем и располагањем имовином велике вредности.

## **XII СРЕДСТВА ЈАВНОГ ПРЕДУЗЕЋА**

### **Члан 26.**

Средства за обављање и развој делатности за које је основано Јавно предузеће обезбеђују се из: прихода од продаје производа и комуналних услуга; прихода буџета Града; наменских прихода других нивоа власти; кредита и других облика задуживања; донација и поклона; других извора, у складу са законом и другим прописима којима се уређује финансирање јавних предузећа.

## **XIII ОРГАНИ ЈАВНОГ ПРЕДУЗЕЋА**

### **Члан 27.**

Органи Јавног предузећа јесу:

- 1) надзорни одбор; и
- 2) директор.

### **1. Надзорни одбор**

#### **Члан 28.**

Надзорни одбор Јавног предузећа има три члана, од којих је један председник.

Председника и чланове Надзорног одбора именује и разрешава Скупштина Града, на предлог Комисије за мандатно-имунитетска и административна питања и избор и именовање Скупштине Града (у даљем тексту: Мандатна комисија).

Од укупног броја чланова Надзорног одбора, два члана су представници Оснивача, док се један члан именује из реда запослених.

Представник запослених предлаже се на начин утврђен Статутом Јавног предузећа.

Надзорни одбор, директор и извршни директор не могу предлагати представника запослених у Надзорном одбору.

#### **Члан 29.**

За председника и чланове Надзорног одбора именује се лице које испуњава следеће услове:

- 1) да је пунолетно и пословно способно;
- 2) да има стечено високо образовање на основним студијама у трајању од најмање четири године, односно на основним академским студијама у обиму од најмање 240 ЕСПБ бодова, мастер академским студијама, мастер струковним студијама, специјалистичким академским студијама или специјалистичким струковним студијама;
- 3) да има најмање пет година радног искуства на пословима за које се захтева високо образовање из тачке 2) овог члана;

4) да има најмање три године радног искуства на пословима који су повезани са пословима Јавног предузећа;

5) да познаје област корпоративног управљања или област финансија;

6) да није осуђивано на казну затвора од најмање шест месеци;

7) да му нису изречене мере безбедности у складу са законом којим се уређују кривична дела, и то:

- обавезно психијатријско лечење и чување у здравственој установи;

- обавезно психијатријско лечење на слободи;

- обавезно лечење наркомана;

- обавезно лечење алкохоличара; и

- забрана вршења позива, делатности и дужности.

Представник запослених у Надзорном одбору, поред услова из става 1. овог члана, мора испуњавати и следеће услове:

1) да није био ангажован у вршењу ревизије финансијских извештаја предузећа у последњих пет година; и

2) да није члан политичке странке.

Председник и чланови Надзорног одбора дужни су да се додатно стручно усавршавају у области корпоративног управљања, у складу са програмом за додатно стручно усавршавање, који утврђује Влада Републике Србије.

#### Члан 30.

Председник и чланови Надзорног одбора имају право на одговарајућу накнаду за рад у Надзорном одбору.

Висину накнаде из става 1. овог члана, односно критеријуме и мерила за њено утврђивање одређује се подзаконским актима.

#### Члан 31.

Мандат председника и чланова Надзорног одбора траје четири године, почев од дана именовања.

Председник, односно члан Надзорног одбора може бити поново именован по истеку мандата.

Председнику и члановима Надзорног одбора мандат престаје истеком периода на који су именовани, оставком или разрешењем у случајевима прописаним законом и Статутом Јавног предузећа.

Када председнику и члановима Надзорног одбора мандат престаје истеком периода на који су именовани, или подношењем оставке председника, односно члана Надзорног одбора, Скупштина

Града, без претреса и одлучивања, решењем утврђује престанак мандата.

Председник и чланови Надзорног одбора којима је престао мандат у смислу одредаба овог члана, дужни су да врше своје дужности до именовања новог Надзорног одбора, односно именовања новог председника или члана Надзорног одбора, а најдуже шест месеци.

#### Члан 32.

Надзорни одбор.

1) доноси дугорочни и средњорочни план пословне стратегије и развоја и одговоран је за њихово спровођење;

2) доноси годишњи, односно трогодишњи програм пословања, усклађен са дугорочним и средњорочним планом пословне стратегије и развоја из тачке 1) овог члана;

3) усваја извештај о степену реализације годишњег, односно трогодишњег програма пословања;

4) усваја тромесечни извештај о степену усклађености планираних и реализованих активности;

5) усваја финансијске извештаје;

6) доноси Статут Јавног предузећа;

7) одлучује о статусним променама, оснивању других правних субјеката и улагању капитала;

8) надзире рад директора;

9) доноси одлуку о расподели добити, односно начину покрића губитка и сношењу ризика;

10) даје сагласност директору за предузимање послова или радњи у складу са законом којим се уређују радни односи;

11) доноси одлуку о давању или узимању прокуре;

12) закључује уговоре о раду са директором, односно вршиоцем дужности директора Јавног предузећа, у складу са законом којим се уређују радни односи;

13) доноси одлуку о располагању (прибављању и отуђењу) средствима у јавној својини која су пренета у својину Јавног предузећа, велике вредности, која је у непосредној функцији обављања делатности од општег интереса, утврђених овом одлуком;

14) доноси одлуку о висини цена услуга;

15) одлучује о улагању капитала Јавног предузећа;

16) одлучује о оснивању друштва капитала за обављање делатности од општег интереса и друштва капитала за обављање делатности која није делатност од општег интереса;

17) одлучује о смањењу и повећању капитала;



18) одлучује о издавању, куповини или продаји удела;

19) доноси акт о исплати стимулације директора и извршних директора;

20) врши друге послове у складу са законом и Статутом Јавног предузећа. Надзорни одбор не може пренети право одлучивања о питањима из своје надлежности на директора или друго лице у Јавном предузећу.

Скупштина града даје сагласност на акте из ст. 1 тач. 1, 2, 6, 9, 12, 14 и 16 овог члана, као и на друге акте, у складу са Законом којим се уређује обављање делатности од општег интереса и овом Одлуком.

Скупштина Града даје сагласност на акте из става 1. тач. 1), 2), 6), 9), 13), 14) и 17) овог члана, као и на друге акте, у складу са законом којим се уређује обављање делатности од општег интереса и овом одлуком.

Градско веће даје сагласност на акт из става 1. тач. 19) овог члана.

## 2. Директор

### Члан 33.

Директора Јавног предузећа именује Скупштина Града, на период од четири године, на основу спроведеног јавног конкурса, у складу са законом, овом одлуком и Статутом Јавног предузећа.

Директор Јавног предузећа заснива радни однос на одређено време.

Директор Јавног предузећа је функционер који обавља јавну функцију.

Директор Јавног предузећа не може имати заменике.

### Члан 34.

Директор Јавног предузећа:

1) представља и заступа Јавно предузеће;  
2) организује и руководи процесом рада;  
3) води пословање Јавног предузећа;  
4) одговара за законитост рада Јавног предузећа;

5) предлаже дугорочни и средњорочни план пословне стратегије и развоја и одговоран је за њихово спровођење;

6) предлаже годишњи, односно трогодишњи програм пословања и предузима мере за његово спровођење;

7) предлаже финансијске извештаје;

8) извршава одлуке Надзорног одбора;

9) бира извршне директоре;

10) бира представнике Јавног предузећа у скупштини друштва капитала чији је једини власник Јавно предузеће;

11) закључује уговоре о раду са извршним директорима, у складу са законом којим се уређују радни односи;

12) предлаже Надзорном одбору доношење акта о исплати стимулације извршним директорима;

13) доноси акт о систематизацији, у складу са законом којим се уређују радни односи и овом одлуком;

14) одлучује о појединачним правима, обавезама и одговорностима запослених, у складу са законом, Колективним уговором и Статутом Јавног предузећа;

15) врши друге послове одређене законом, овом одлуком и Статутом Јавног предузећа.

Градonaчелник даје претходну сагласност на акт о систематизацији послова Јавног предузећа, у делу који се односи на број и структуру запослених, уз предлог и мишљење Градског већа.

### Члан 35.

За директора Јавног предузећа може бити именовано лице које испуњава следеће услове:

1) да је пунолетно и пословно способно;

2) да има стечено високо образовање на основним студијама у трајању од најмање четири године, односно на основним академским студијама у обиму од најмање 240 ЕСПБ бодова, мастер академским студијама, мастер струковним студијама, специјалистичким академским студијама или специјалистичким струковним студијама;

3) да има најмање пет година радног искуства на пословима за које се захтева високо образовање из тачке 2) овог члана;

4) да има најмање три године радног искуства на пословима који су повезани са пословима Јавног предузећа;

5) да познаје област корпоративног управљања;

6) да има радно искуство у организовању рада и вођењу послова;

7) да није члан органа политичке странке, односно да му је одређено мировање у вршењу функције у органу политичке странке;

8) да се против њега не води кривични поступак;

9) да није осуђивано на казну затвора од најмање шест месеци;

10) да му нису изречене мере безбедности у складу са законом којим се уређују кривична дела, и то:

- обавезно психијатријско лечење и чување у здравственој установи;

- обавезно психијатријско лечење на слободи;

- обавезно лечење наркомана;

- обавезно лечење алкохоличара; и

- забрана вршења позива, делатности и дужности.

11) да испуњава друге услове, прописане Статутом Јавног предузећа.

#### Члан 36.

Директор Јавног предузећа именује се након спроведеног јавног конкурса.

Јавни конкурс спроводи Комисија за спровођење конкурса за избор директора (у даљем тексту: Комисија), коју именује и разрешава Скупштина Града, на предлог Мандатне комисије, на период од четири године.

Комисија има пет чланова, од којих је један председник.

Председник и чланови Комисије не могу бити народни посланици, одборници у Скупштини Града, као ни изабрана, именована и постављена лица у органима Града.

Комисија има секретара за обављање стручних и административно-техничких послова.

Секретар Комисије је дипломирани правник, из реда запослених у Градској управи.

Секретар комисије се именује актом о именовању Комисије.

#### Члан 37.

Комисија ради и одлучује на седницама.

Седницу сазива председник Комисије.

У случају одсутности или спречености председника Комисије, седнице Комисије сазива и њима председава најстарији члан Комисије.

Комисија може да пуноважно ради и одлучује ако седници присуствује већина од укупног броја чланова Комисије.

Комисија одлучује већином гласова од укупног броја чланова Комисије.

#### Члан 38.

Одлуку о спровођењу јавног конкурса за избор директора Јавног предузећа доноси Скупштина Града, на предлог Мандатне комисије.

Иницијативу за доношење одлуке из става 1. овог члана може покренути и Надзорни одбор Јавног предузећа, преко Мандатне комисије.

Оглас о јавном конкурсy чини саставни део одлуке о спровођењу јавног конкурса за избор директора.

Оглас о јавном конкурсy за избор директора Јавног предузећа објављује се у "Службеном гласнику Републике Србије", "Службеном гласнику града Врања", у најмање једним дневним новинама које се дистрибуирају на целој територији Републике Србије, као и на интернет страници Града.

Рок за објављивање огласа о јавном конкурсy у "Службеном гласнику Републике Србије" не може бити дужи од осам дана од дана доношења одлуке о спровођењу јавног конкурса.

Пријава на јавни конкурс за избор директора Јавног предузећа подноси се у року од 30 дана од дана објављивања јавног конкурса у "Службеном гласнику Републике Србије".

#### Члан 39.

По истеку рока за подношење пријава, Комисија спроводи изборни поступак, у којем се оцењивањем стручне оспособљености, знања и вештина, утврђује резултат кандидата према мерилима за именовање директора Јавног предузећа.

Изборни поступак у смислу става 1. овог члана спроводи се у складу са законом и Уредбом о мерилима за именовање директора јавних предузећа, коју доноси Влада Републике Србије.

По спроведеном изборном поступку, Комисија саставља ранг листу са највише три кандидата која су са најбољим резултатом испунила мерила за избор директора.

Ранг листу из става 3. овог члана и записник о спроведеном изборном поступку, Комисија доставља Мандатној комисији, ради утврђивања предлога решења о именовању првог кандидата са ранг листе за директора јавног предузећа и достављања предлога решења Скупштини Града на доношење решења о именовању директора Јавног предузећа.

#### Члан 40.

Решење о именовању директора Јавног предузећа је коначно.

Решење о именовању директора, са образложењем, објављује се у "Службеном гласнику Републике Србије", "Службеном гласнику града Врања" и на интернет страници Града.

#### Члан 41.

Именовани кандидат дужан је да ступи на функцију у року од осам дана од дана објављивања решења о именовању у "Службеном гласнику Републике Србије".

Рок из става 1. овог члана, из нарочито оправданих разлога, може се продужити за још осам дана.

Ако именовани кандидат не ступи на рад у роковима утврђеним ставом 1. и 2. овог члана, за директора Јавног предузећа, на предлог Мандатне Комисије, именује се следећи кандидат са ранг листе.

Ако нико од кандидата са ранг листе не ступи на рад у роковима утврђеним одредбама овог члана, спроводи се нови јавни конкурс, на начин и по поступку прописаним законом и овом одлуком.

#### Члан 42.

Мандат директора престаје истеком периода на који је именован, оставком и разрешењем у случајевима прописаним законом.

Поступак за именовање директора покреће се шест месеци пре истека периода на који је именован, односно у року од 30 дана од дана подношења оставке или разрешења.

#### Члан 43.

Оставка се подноси у писаној форми Скупштини града.

#### Члан 44.

Предлог за разрешење директор Јавног предузећа подноси Мандатна комисија.

Предлог за разрешење директора може поднети и Надзорни одбор, Мандатне комисије.

Предлог за разрешење мора бити образложен, са прецизно наведеним разлозима због којих се тражи разрешење и доставља се директору који има право да се у року од 20 дана изјасни о разлозима због којих се предлаже разрешење.

Пошто се директору пружи прилика да се изјасни о разлозима за разрешење и утврде потребне чињенице, Мандатна Комисија утврђује предлог решења о разрешењу директора Јавног предузећа и доставља га Скупштини Града на доношење.

Против решења о разрешењу директора Јавног предузећа жалба није допуштена, али се може водити управни спор.

#### Члан 45.

Уколико у току трајања мандата против директора буде потврђена оптужница, Скупштина Града, на предлог Мандатне Комисије, доноси решење о суспензији у складу са законом.

Суспензија траје док се поступак правоснажно не оконча.

### ***Вршилац дужности директора***

#### Члан 46.

Скупштина Града именује вршиоца дужности директора, у следећим случајевима:

1) уколико директору престане мандат пре истека времена на који је именован, до именовања директора Јавног предузећа по спроведеном јавном конкурс; и

2) уколико буде донето решење о суспензији директора.

Период обављања функције вршиоца дужности директора не може бити дужи од једне године.

Вршилац дужности директора мора испуњавати услове за именовање директора, прописане законом.

Исто лице не може бити два пута именовано за вршиоца дужности директора.

Вршилац дужности директора има сва права, обавезе и овлашћења директора.

### ***Извршни директор***

#### Члан 47.

Директор може бирати извршне директоре за вођење послова из одређених области од значаја за успешно функционисање Јавног предузећа.

Извршни директор за свој рад одговара директору.

Извршни директор обавља послове у оквиру овлашћења које му је одредио директор, у складу са овом одлуком и Статутом Јавног предузећа

Извршни директор не може имати заменика.

Извршни директор мора бити у радном односу у Јавном предузећу.

Јавно предузеће не може имати више од седам извршних директора, а број извршних директора утврђује се Статутом Јавног предузећа.

За извршног директора Јавног предузећа може се бирати лице које испуњава услове из члана 35. ст. 1. тач) 1, 2, 3, 6, 9. и 10. ове одлуке.

Поред услова из става 7. овог члана, лице које се бира за извршног директора мора имати три године радног искуства на пословима за које ће бити задужен у Јавном предузећу.

### ***Зарада директора и извршног директора***

#### Члан 48.

Директор и извршни директор имају право на зараду, а могу имати и право на стимулацију, у складу са подзаконским актом.

Одлуку о исплати стимулације директора и извршног директора доноси Надзорни одбор Јавног предузећа уз сагласност Оснивача, у складу са законом и овом одлуком.

Одлука о исплати стимулације извршног директора доноси се на предлог директора.

## **XIV ЗАШТИТА ЖИВОТНЕ СРЕДИНЕ**

#### Члан 49.

Јавно предузеће је дужно да приликом обављања делатности обезбеђује потребне услове за заштиту и унапређење животне средине и да спречава узроке и отклања штетне последице које

угрожавају природне и радом створене вредности човекове средине, применом закона и других прописа којима се уређује заштита животне средине.

Остваривање заштите животне средине ближе се уређује Статутом Јавног предузећа.

## **XV ЈАВНОСТ РАДА ЈАВНОГ ПРЕДУЗЕЋА**

### **Члан 50.**

Рад Јавног предузећа је јаван.

За јавност рада Јавног предузећа одговоран је директор.

Јавно предузеће дужно је да на својој интернет страници објави:

1) радне биографије чланова Надзорног одбора, директора и извршних директора;

2) организациону структуру;

3) годишњи, односно трогодишњи програм пословања, као и све његове измене и допуне, односно извод из тог програма ако Јавно предузеће има конкуренцију на тржишту;

4) тромесечне извештаје о реализацији годишњег, односно трогодишњег програма пословања;

5) годишњи финансијски извештај са мишљењем овлашћеног ревизора;

6) друге информације од значаја за јавност.

## **XVI ОСТВАРИВАЊЕ ПРАВА НА ШТРАЈК**

### **Члан 51.**

У Јавном предузећу запослени остварују право на штрајк у складу са законом којим се остварују услови за организовање штрајка.

У случају штрајка запослених мора се обезбедити минимум процеса рада у обављању делатности од општег интереса, у складу са законом.

У случају да у Јавном предузећу нису обезбеђени услови за остваривање редовног процеса рада услед више силе, Скупштина Града, ако оцени да могу наступити штетне последице по живот и здравље људи или њихову безбедност и безбедност имовине или друге штетне неотклоњиве последице, предузеће мере, у складу са законом.

## **XVII АКТИ ЈАВНОГ ПРЕДУЗЕЋА**

### **Члан 52.**

Општи акти Јавног предузећа су Статут, одлуке, правилници и други акти којима се на општи начин уређују одређена питања.

Статут је основни општи акт Јавног предузећа.

Остали општи акти не смеју бити у супротности са одредбама Статута Јавног предузећа.

Статутом Јавног предузећа подробније се уређују: пословно име и седиште Јавног предузећа; изглед и садржај печата и штампарија Јавног предузећа; обављање делатности Јавног предузећа које нису предвиђене одом одлуком; заступање Јавног предузећа; начин распоређивања добити и покриће губитка Јавног предузећа; делокруг Надзорног одбора и директора; услови за именовање директора; начин на који се у Надзорном одбору именује представник запослених у Јавном предузећу; начин избора и број извршних директора; општи акти Јавног предузећа и надлежност за њихово доношење; заштита животне средине и друга питања значајна за рад и пословање Јавног предузећа и за остваривање права, обавеза и одговорности запослених у Јавном предузећу.

## **XVIII ПРЕЛАЗНЕ И ЗАВРШНЕ ОДРЕДБЕ**

### **Члан 53.**

На питања која нису уређена овом одлуком непосредно се примењују одредбе Закона о јавним предузећима, Закона о привредним друштвима и других прописа којима се уређује положај јавних предузећа и делатност од општег интереса за коју је основано Јавно предузеће.

---

## **Градоначелник града Врања.**

### **36.**

На основу чл. 39 став 1. тачка 3. Закона о смањењу ризика од катастрофа и управљању ванредним ситуацијама („Сл. гласник РС“, бр. 87/2018), чл. 44. Закона о локалној самоуправи („Сл. гласник РС“, број 111/2009,82/2011 и 93/2012) и члана 57. став 1. тачка 14. Статута града Врања („Службени гласник града Врања“, број 37/18) и на основу закључка Градског штаба за ванредне ситуације са тридесетшесте ванредне седнице број 217-36/21 одржане дана 12.01.2021. године, у вези са тренутном ситуацијом на територији града Врања због елементарне непогоде изазване обилним падавинама, градоначелник града Врања доноси,

### **ОДЛУКУ**

## **О ПРОГЛАШЕЊУ ВАНРЕДНЕ СИТУАЦИЈЕ НА ДЕЛУ ТЕРИТОРИЈЕ ГРАДА ВРАЊА**

1. Проглашава се ванредна ситуација на на делу територије града Врања, због елементарне непогоде проузроковане поплавама и клизиштима и то у следећим катастарским општинама: К.О.1 Давидовац, К.О.Ристовац, К.О.Павловац, К.О. Ратаје 1, К.О. Доњи Нерадовац, К.О.Купининце, К.О. Доње Требешиње, К.О. Рибинце, К.О. Златокоп, К.О. Врање 1, К.О. Туковац, К.О.Топлац, К.О. Врање 2, К.О. Суви дол, К.О. Кумарево, К.О. Бресница, К.О. Врањска бања, К.О. Моштаница, К.О.Бујковац, К.О.Корбевац, К.О.Превалац, К.О.Паневље, К.О.Бунушевац, К.О.Содерце, К.О.Дреновац, К.О.Добрејанце, К.О.Ушевце, К.О. Власе, К.О.Големо село, К.О. Лалинце и К.О. Мијовце.

2. Ванредна ситуација се проглашава због елементарне непогоде проузроковане поплавама и клизиштима, а у циљу спровођења оперативних мера на заштити становништва, објеката, путне инфраструктуре и пољопривредних површина.

3. О спровођењу ове одлуке стараће се Градски штаб за ванредне ситуације града Врања у складу са чланом 43. и чланом 44. Закона о смањењу ризика од катастрофа и управљању ванредним ситуацијама („Сл. гласник РС“, број 87/2018).

4. Ову одлуку доставити Окружном штабу за ванредне ситуације Пчињског\_УО, Републичком штабу за ванредне ситуације - Сектору за ванредне ситуације, Одељењу за ВС у Врању, јавним предузећима, установама и другим учесницима у спровођењу мера заштите и спасавања.

5. Ова одлука ступа на снагу даном доношења и објавиће се у Службеном гласнику града Врања.

Број: 02-10/2021-17

Дана: 12.01.2021. године

ГРАДОНАЧЕЛНИК,  
др Слободан Миленковић, с.р.

## ИСПРАВКА

У Одлуци о изменама и допунама Одлуке о техничком регулисању саобраћаја на територији града у „Службеном гласнику града Врања“ број 43 од 30. децембра 2020. године. поткрала се техничка грешка па се даје исправка.

## ИСПРАВКА

У Одлуци о изменама и допунама Одлуке о техничком регулисању саобраћаја на територији града у „Службеном гласнику града Врања“ број 43 од 30. децембра 2020. године. на стани 2764 „Службеном гласнику града Врања“ пише:

У истом члану став 4. мења се и гласи:

„Управљач пута посао из става 3. врши као поверени посао.“

а треба:

**У истом члану додаје се став који гласи:“**

„Управљач пута посао из става 3. врши као поверени посао.“

Службени гласник града Врања

Неважећа документа:

–Миљана Јанковић с. Павловац, неважећи чек бр. 0000134742857 издат 08.08.2014.године. Банка Интеса ад Београд.

–Слађан Трајковић из Врања, неважећи чек бр. 0000188185185 издат 29.09.2019.године. Банка Интеса ад Београд.

–Мирослав Станојевић с. Буштрње, неважећи чек бр. 0000086601192 издат 01.12.2010.године Банка Интеса ад Београд.

–Станиша Нешић с. Мазараћ неважећи чекови бр. 0000018306886, 0000018306894, 0000018306902 издат 22.10.2015.године. Банка Интеса ад Београд.

–Сунчица Недельковић из Врања, неважећи чек бр. 3585602 Raiffeisen banka a.d. Beograd.

## САДРЖАЈ

ВРАЊЕ	
1. ОДЛУКА О ДОДЕЛИ ЈАВНИХ ПРИЗНАЊА ЗА ДАН ГРАДА - 31. ЈАНУАР, ДАН ОСЛОБОЂЕЊА ВРАЊА 1878. ГОДИНЕ.....	1
2. ОДЛУКА О ОДРЕЂИВАЊУ ПРАВЦА ПРУЖАЊА ДРЖАВНИХ ПУТЕВА ДРУГОГ РЕДА КОЈИ ПРОЛАЗЕ КРОЗ НЕСЕЉЕНА МЕСТА НА ТЕРИТОРИЈИ ГРАДА ВРАЊА.....	3
3. ОДЛУК О НАЧИНУ И ПОСТУПКУ ИМЕНОВАЊА ДИРЕКТОРА ЈАВНИХ ПРЕДУЗЕЋА И ЈАВНИХ КОМУНАЛНИХ ПРЕДУЗЕЋА ЧИЈИ ЈЕ ОСНИВАЧ ГРАД ВРАЊЕ.....	7

4. ОДЛУКА О ИЗМЕНАМА И ДОПУНАМА ОДЛУКЕ О УСКЛАЂИВАЊУ ПОСЛОВАЊА ЈАВНОГ ПРЕДУЗЕЋА „ВОДОВОД“ ВРАЊЕ СА ЗАКОНОМ О ЈАВНИМ ПРЕДУЗЕЋИМА.....	12
5. ОДЛУКА О ИЗМЕНАМА И ДОПУНАМА ОДЛУКЕ О УСКЛАЂИВАЊУ ПОСЛОВАЊА ЈАВНОГ ПРЕДУЗЕЋА „НОВИ ДОМ“ ВРАЊЕ СА ЗАКОНОМ О ЈАВНИМ ПРЕДУЗЕЋИМА.....	13
6. ОДЛУКА О ИЗМЕНАМА И ДОПУНАМА ОДЛУКЕ О ОСНИВАЊУ ЈАВНОГ ПРЕДУЗЕЋА „УРБАНИЗАМ И ИЗГРАДЊА ГРАДА ВРАЊА“ ВРАЊЕ.....	14
7. ОДЛУКА О ИЗМЕНАМА И ДОПУНАМА ОДЛУКЕ О ОСНИВАЊУ ЈАВНОГ КОМУНАЛНОГ ПРЕДУЗЕЋА „ПАРКИНГ СЕРВИС“ ВРАЊЕ.....	15
8. ОДЛУКА О ИЗМЕНАМА И ДОПУНАМА ОДЛУКЕ О УСКЛАЂИВАЊУ ПОСЛОВАЊА ЈАВНОГ КОМУНАЛНОГ ПРЕДУЗЕЋА „КОМРАД“ ВРАЊЕ СА ЗАКОНОМ О ЈАВНИМ ПРЕДУЗЕЋИМА.....	16
9. ОДЛУКА О ИЗМЕНАМА И ДОПУНАМА ОДЛУКЕ О УСКЛАЂИВАЊУ ПОСЛОВАЊА ЈАВНОГ ПРЕДУЗЕЋА „УПРАВА БАЊЕ“ ВРАЊСКА БАЊА СА ЗАКОНОМ О ЈАВНИМ ПРЕДУЗЕЋИМА.....	17
10. ОДЛУКА О ДОПУНИ ОДЛУКЕ О ПРИБАВЉАЊУ, РАСПОЛАГАЊУ, КОРИШЋЕЊУ И УПРАВЉАЊУ СТВАРИМА У ЈАВНОЈ СВОЈИНИ ГРАДА ВРАЊА.....	18
11. ОДЛУКУ О УСВАЈАЊУ ДРУГЕ ИЗМЕНЕ И ДОПУНЕ ПЛАНА ГЕНЕРАЛНЕ РЕГУЛАЦИЈЕ ВРАЊСКЕ БАЊЕ.....	19
12. ОДЛУКА О ПОКРЕТАЊУ ПОСТУПКА ЗА РЕАЛИЗАЦИЈУ ПРОЈЕКТА ЈАВНО-ПРИВАТНОГ ПАРТНЕРСТВА- РЕКОНСТРУКЦИЈА ЈАВНОГ ПАРКИНГА И ПОБОЉШАЊЕ КВАЛИТЕТА УСЛУГА.....	61
13. ОДЛУКА О ПОКРЕТАЊУ ПОСТУПКА ЗА РЕАЛИЗАЦИЈУ ПРОЈЕКТА ЈАВНО-ПРИВАТНОГ ПАРТНЕРСТВА- РЕКОНСТРУКЦИЈА СИСТЕМА ДАЉИНСКОГ ГРЕЈАЊА УЗ ИСПОРУКУ ТОПЛОТНЕ ЕНЕРГИЈЕ.....	61
14. РЕШЕЊЕ О ИМЕНОВАЊУ СТРУЧНОГ ТИМА ЗА РЕАЛИЗАЦИЈУ ПРОЈЕКТА ЈАВНО-ПРИВАТНОГ ПАРТНЕРСТВА БЕЗ ЕЛЕМЕНАТА КОНЦЕСИЈЕ НА ТЕРИТОРИЈИ ГРАДА ВРАЊА.....	61
15. РЕШЕЊЕ О РАЗРЕШЕЊУ ЧЛАНА УПРАВНОГ ОДБОРА ЈАВНЕ УСТАНОВЕ - ЦЕНТАР ЗА СОЦИЈАЛНИ РАД У ВРАЊУ.....	62
16. РЕШЕЊЕ О ИМЕНОВАЊУ ЧЛАНА УПРАВНОГ ОДБОРА ЈАВНЕ УСТАНОВЕ - ЦЕНТАР ЗА СОЦИЈАЛНИ РАД У ВРАЊУ.....	62
17. РЕШЕЊЕ О ИМЕНОВАЊУ ИЗБОРНЕ КОМИСИЈЕ ЗА СПРОВОЂЕЊЕ ИЗБОРА ЗА ЧЛАНОВЕ САВЕТА МЕСНИХ ЗАЈЕДНИЦА НА ТЕРИТОРИЈИ ГРАДСКЕ ОПШТИНЕ ВРАЊЕ.....	63
18. РЕШЕЊЕ О ИМЕНОВАЊУ ДРУГОСТЕПЕНЕ ИЗБОРНЕ КОМИСИЈЕ ЗА СПРОВОЂЕЊЕ ИЗБОРА ЗА ЧЛАНОВА САВЕТА МЕСНИХ ЗАЈЕДНИЦА НА ТЕРИТОРИЈИ ГРАДСКЕ ОПШТИНЕ ВРАЊЕ.....	64
19. РЕШЕЊЕ О ИЗМЕНИ РЕШЕЊА О ОБРАЗОВАЊУ КОМИСИЈЕ ЗА СПРОВОЂЕЊЕ ЈАВНОГ КОНКУРСА ЗА ИЗБОР ДИРЕКТОРА ЈАВНИХ ПРЕДУЗЕЋА И ЈАВНО КОМУНАЛНИХ ПРЕДУЗЕЋА ЧИЈИ ЈЕ ОСНИВАЧ ГРАД ВРАЊЕ.....	65

#### БОСИЛЕГРАД

20. ОДЛУКА О РЕБАЛАНСУ БУЏЕТА ОПШТИНЕ БОСИЛЕГРАД ЗА 2021. ГОДИНУ.....	65
---	----

#### ТРГОВИШТЕ

21. ОДЛУКА О РАСПИСИВАЊУ ЈАВНОГ ОГЛАСА ЗА ДАВАЊЕ У ЗАКУП И НА КОРИШЋЕЊЕ ПОЉОПРИВРЕДНОГ ЗЕМЉИШТА У ДРЖАВНОЈ СВОЈИНИ У ОПШТИНИ ТРГОВИШТЕ.....	111
---	-----

Градско веће града Врања, седница одржана дана 13.01.2021. године.

22. РЕШЕЊЕ О ОБРАЗОВАЊУ КОМИСИЈЕ ЗА ПРОЦЕНУ ШТЕТЕ И ПОТРЕБА НАКОН ЕЛЕМЕНТАРНИХ И ДРУГИХ НЕПОГОДА И ИМЕНОВАЊУ ПРЕДСЕДНИКА И ЧЛАНОВА.....	137
23. РЕШЕЊЕ О ФОРМИРАЊУ КОМИСИЈЕ ЗА ОЦЕНУ И ИЗБОР ПРОГРАМА У ОБЛАСТИ СПОРТА НА ТЕРИТОРИЈИ ГРАДА ВРАЊА .....	138

Градско веће града Врања, седница одржана дана 15.01.2021. године.

24. РЕШЕЊЕ О ИМЕНОВАЊУ КОМИСИЈЕ ЗА ПРЕГЛЕД ПОДНЕТИХ ИЗВЕШТАЈА О РЕАЛИЗАЦИЈИ ПРОЈЕКТА ПО РАСПИСАНОМ ЈАВНОМ ПОЗИВУ ЗА СУФИНАНСИРАЊЕ ПРОЈЕКТА ИЗ БУЏЕТА ГРАДА ВРАЊА У ОБЛАСТИ ЈАВНОГ ИНФОРМИСАЊА У 2020.ГОДИНИ.....	139
25. РЕШЕЊЕ О ИМЕНОВАЊУ КОМИСИЈЕ ЗА ДОДЕЛУ СРЕДСТАВА ЗА ФИНАНСИРАЊЕ ПРОЈЕКТА ИЗ ОБЛАСТИ КУЛТУРЕ НА ТЕРИТОРИЈИ ГРАДА ВРАЊА ЗА 2021. ГОДИНУ.....	140
26. РЕШЕЊЕ О ИМЕНОВАЊУ КОМИСИЈЕ ЗА ПРЕГЛЕД ПОДНЕТИХ ИЗВЕШТАЈА О РЕАЛИЗАЦИЈИ ПРОЈЕКТА ПО РАСПИСАНОМ ЈАВНОМ ПОЗИВУ ЗА ФИНАНСИРАЊЕ ПРОЈЕКТА ИЗ БУЏЕТА ГРАДА ВРАЊА У ОБЛАСТИ КУЛТУРЕ У 2020.ГОДИНИ.....	140
27. РЕШЕЊЕ О ИЗМЕНИ РЕШЕЊА О УТВРЂИВАЊУ РЕСОРА ЧЛАНОВА ГРАДСКОГ ВЕЋА.....	141

28. РЕШЕЊЕ О ОБРАЗОВАЊУ ОРГАНИЗАЦИОНОГ ОДБОРА 41. МАНИФЕСТАЦИЈЕ „БОРИНИ ПОЗОРИШНИ ДАНИ.....	141
29. РЕШЕЊЕ О ИМЕНОВАЊУ ЧЛАНОВА СКУПШТИНЕ ПРИВРЕДНОГ ДРУШТВА „СЛОБОДНА ЗОНА ВРАЊЕ“ Д.О.О. ВРАЊЕ.....	142
30. РЕШЕЊЕ О ИЗМЕНИ РЕШЕЊА О ФОРМИРАЊУ КОМИСИЈЕ ЗА ОЦЕНУ И ИЗБОР ПРОГРАМА У ОБЛАСТИ СПОРТА НА ТЕРИТОРИЈИ ГРАДА ВРАЊА.....	142
31. ПРОГРАМ КОРИШЋЕЊА ДОТАЦИЈА ЗДРАВСТВЕНЕ УСТАНОВЕ „АПТЕКА ВРАЊЕ“ ЗА 2021. ГОДИНУ.....	143
32. ПРАВИЛНИК О БЛИЖИМ УСЛОВИМА, КРИТЕРИЈУМИМА, НАЧИНУ И ПОСТУПКУ ЗА ОСТВАРИВАЊЕ ПРАВА НА НАКНАДУ ТРОШКОВА ЗА ВАНТЕЛЕСНУ ОПЛОДЊУ У 2021. ГОДИНИ...	143
33. ПРАВИЛНИК О МАТЕРИЈАЛНОЈ ПОДРШЦИ ПОРОДИЦИ СА ДУПЛИМ БЛИЗАНЦИМА И ТРОЈКАМА.....	145

Градско веће града Врања, седница одржана дана 20.01.2021. године.

34. РЕШЕЊЕ О ИЗМЕНИ И ДОПУНИ РЕШЕЊА ФОРМИРАЊУ КОМИСИЈЕ ЗА ОЦЕНУ И ИЗБОР ПРОГРАМА У ОБЛАСТИ СПОРТА НА ТЕРИТОРИЈИ ГРАДА ВРАЊА.....	146
--	-----

КОМИСИЈА ЗА ПРОПИСЕ И УПРАВУ

35. ОДЛУКА О ОСНИВАЊУ ЈАВНОГ ПРЕДУЗЕЋА „УРБАНИЗАМ И ИЗГРАДЊА ГРАДА ВРАЊА“ ВРАЊЕ (пречишћен текст).....	147
--	-----

Градоначелник града Врања.

36. ОДЛУКА О ПРОГЛАШЕЊУ ВАНРЕДНЕ СИТУАЦИЈЕ НА ДЕЛУ ТЕРИТОРИЈЕ ГРАДА ВРАЊА .....	156
---	-----





