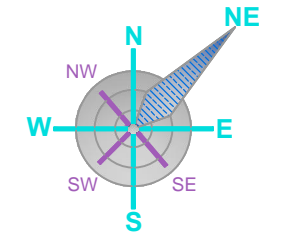




# ПЛАН ДЕТАЉНЕ РЕГУЛАЦИЈЕ ИЗМЕЋУ УЛИЦА БОРЕ СТАНКОВИЋА, ЋУРЕ ЈАКШИЋА И ВЛАСИНСКА У ВРАЊУ

## ПЛАНИРАНА ПРЕТЕЖНА НАМЕНА ПОВРШИНА



- СТАНОВАЊЕ СРЕДЊИХ ГУСТИНА
- ТИПИЧНА УРБАНА ЦЕЛИНА
- ГРАДСКА САОБРАЋАЈНИЦА II РЕДА (ПГР зоне 1)
- СТАМБЕНА САОБРАЋАЈНИЦА (ПГР зоне 1)
- ПРИЛАЗ
- БРОЈ КАТАСТАРСКЕ ПАРЦЕЛЕ
- КАТАСТАРСКО-ТОПОГРАФСКИ ПЛАН
- ГРАНИЦА ОБУХВАТА ПЛАНА ДЕТАЉНЕ РЕГУЛАЦИЈЕ  
ИЗМЕЋУ УЛИЦА БОРЕ СТАНКОВИЋА, ЋУРЕ ЈАКШИЋА И  
ВЛАСИНСКА У ВРАЊУ

72-ПДР-2017	 <b>Ј.П. ЗАВОД ЗА УРБАНИЗАМ</b> Улица Иве Лоле Рибара бр. 1, тел/факс: (017) 422-742	
СТРУЧНИ ОБРАЂИВАЧ	ОДГОВОРНИ УРБАНИСТА	ВД ДИРЕКТОРА
	Биљана Стојановић, диа	Татјана Цветковић
ИНВЕСТИТОР	 <b>ГРАД ВРАЊЕ</b>	
НАЗИВ ПЛАНА	<b>ПЛАН ДЕТАЉНЕ РЕГУЛАЦИЈЕ</b> ИЗМЕЋУ УЛИЦА БОРЕ СТАНКОВИЋА, ЋУРЕ ЈАКШИЋА И ВЛАСИНСКА У ВРАЊУ	
ГРАФИЧКИ ПРИЛОГ	ПЛАНИРАНА ПРЕТЕЖНА НАМЕНА ПОВРШИНА	
	Размера 1:1000	Карта број 4
ВРАЊЕ, 2018.		