


АНАЛИТИЧКО - ГЕОДЕТСКЕ КООРДИНАТЕ
САОБРАЋАЈНИЦЕ

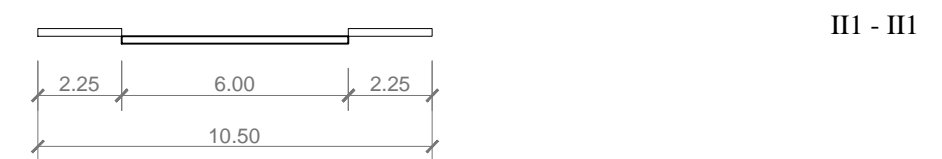
Ознаке	Осовина координате	
	Y	X
O ₁	7 573 823.76	4 709 965.25
O ₂	7 573 947.74	4 709 912.82
O ₃	7 573 976.81	4 709 900.54
O ₄	7 573 917.02	4 710 011.17
O ₅	7 573 912.91	4 710 018.76
O ₆	7 574 015.44	4 710 045.91
O ₇	7 574 036.36	4 709 878.59

T1
α = 17°
R = 150.00 m
tg = 22.50 m
L = 44.50 m
S = 1.50 m

ГРАДСКА САОБРАЋАЈНИЦА I РЕДА



ГРАДСКА САБИРНА САОБРАЋАЈНИЦА



ПОСЛОВНА САОБРАЋАЈНИЦА

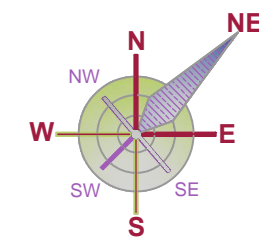
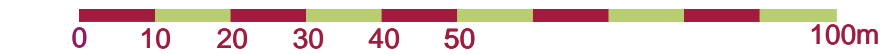


ПРИЛАЗ



ПЛАН ДЕТАЉНЕ РЕГУЛАЦИЈЕ
У НАСЕЉУ ГОРЊИ АСАМБАИР 2 У ВРАЊУ

РЕГУЛАЦИЈА И НИВЕЛАЦИОНО РЕШЕЊЕ САОБРАЋАЈА



ЛЕГЕНДА:

- РЕГУЛАЦИОНА ЛИНИЈА
- ГРАЂЕВИНСКА ЛИНИЈА
- ВИСИНСКЕ КОТЕ
- ПРЕСЕЧНЕ ТАЧКЕ ПЛАНИРАНИХ ОСОВИНА САОБРАЋАЈНИЦА
- НАГИБ САОБРАЋАЈНИЦЕ
- ГРАДСКА САОБРАЋАЈНИЦА I РЕДА
- ГРАДСКА САБИРНА САОБРАЋАЈНИЦА
- ПОСЛОВНА САОБРАЋАЈНИЦА
- БРОЈ КАТАСТАРСКЕ ПАРЦЕЛЕ
- КАТАСТАРСКО-ТОПОГРАФСКИ ПЛАН
- ГРАНИЦА ОБУХВАТА ПЛАНА ДЕТАЉНЕ РЕГУЛАЦИЈЕ
- ПОТЕЗА УЗ НЕРАДОВАЧКИ ПУТ У ВРАЊУ

79-ПДР-2017	Ј.П. УРБАНИЗАМ И ИЗГРАДЊА ГРАДА ВРАЊА Улица Иве Лопе Рибара бр. 1, Врање, тел/факс: (017) 422-742	
СТРУЧНИ ОБРАЂИВАЧ	ОДГОВОРНИ УРБАНИСТА	ВД ДИРЕКТОР-а
	Татјана Цветковић, диа	Бранимир Стојанчић
ИНВЕСТИТОР	ГРАД ВРАЊЕ	
НАЗИВ ПЛАНА	ПЛАН ДЕТАЉНЕ РЕГУЛАЦИЈЕ У НАСЕЉУ ГОРЊИ АСАМБАИР 2 У ВРАЊУ	
ГРАФИЧКИ ПРИЛОГ	РЕГУЛАЦИЈА И НИВЕЛАЦИОНО РЕШЕЊЕ САОБРАЋАЈА	
	Размера 1:1000	Карта број 5

ВРАЊЕ, 2019.